



Город Ломоносов: международный морской фестиваль в акватории Финского залива.

Балтийский луч

14 апреля 2023 года № 15 (16+)
Газета Ломоносовского района,
города Ломоносов Петродворцового района.
Выходит с 19 апреля 1931 года. www.baltluch.ru

16 апреля – православная Пасха

Со светлым Христовым Воскресением



Настоятель храма св. Спиридона Тримифунтского в Ломоносове Протоиерей Олег Емельяненко.

Из года в год мы вспоминаем события, которые пережил наш Господь Иисус Христос и которые так подробно описаны святыми евангелистами в Священном Писании. Ему нужно было через все это пройти для того, чтоб Его творение, человек, павший по своей немощи, погрязший в грехах, смог восстать для жизни вечной.

Недавно мы все вместе отмечали праздник Благовещения Пресвятой Богородице, где Архангел Гавриил возвестил юной Деве Марии о зачатии и рождении от неё Спасителя мира. Это событие послужило началом нашего спасения. Другим значимым праздником стало воскрешение Господом умершего его друга и брата Марфы и Марии Лазаря, который к тому времени в месте погребения пролежал уже несколько дней. Это событие настолько потрясло очевидцев, что, когда на следующий день Го-

сподь въезжал на ослике в Иерусалим для совершения еврейской Пасхи, весь город вышел к Нему навстречу со словами: «Осанна в вышних! Благословен Царь, грядущий во имя Господне!». В русской традиции все верующие в этот день в храмах освящают вербы. И после этого праздника наступает скорбное время Страстной Седмицы. Весь православный мир переживает последние дни земной жизни Господа нашего Иисуса Христа. Нечеловеческие страдания и страшную и мучительную смерть на кресте при-

шлось перенести Ему ради спасения нас с вами, ради каждого человека. Но Бог не бывает поругаем. Произошло то, о чём скажет апостол Павел в послании к Коринфянам: «...если Христос не воскрес, то и проповедь наша тщетна, тщетна и вера ваша...» (1 Кор. 15,14). Я всех искренне поздравляю с этим торжеством и праздником! Желаю, чтоб в каждой семье, в каждом сердце горел огонь любви и веры. Пусть прекратятся войны и наступит долгожданный мир. Воистину Христос Воскресе!

Пасхальные богослужения в храмах города Ломоносов. Приход собора Святого Архангела Михаила (Дворцовый пр., д. 61). 15 апреля: 10.00 – служба; 12.00-19.00 – освящение куличей, яиц, пасхи. В ночь с 15 апреля на 16 апреля с 24.00 до 3.00 – крестный ход, ночная служба. 16 апреля: 10.00 – литургия. Приход храма Святителя Спиридона Тримифунтского (Иликовский пр., 1). 15 апреля: 10.00 – служба; 12.00-22.00 – освящение куличей, яиц, пасхи. В ночь с 15 апреля на 16 апреля 2023 с 24.00 до 3.00 – крестный ход и ночная служба. Приход храма Святой Живоначальной Троицы в Оранienбауме (ул. Оранжевая, д. 19, лит. А). 15 апреля: 10.00 – служба; 12.00-22.00 – освящение куличей, яиц, пасхи в ночь с 15 апреля на 16 апреля с 24.00 до 4.00 – крестный ход и ночная служба. 16 апреля: 12.00-16.00 – освящение куличей, яиц, пасхи; 16.00 – Великая вечерня. Приход храма в честь Веры, Надежды, Любви и матери их Софии (ул. Первомайская, 3, лит. А). В ночь с 15 апреля на 16 апреля с 24.00 до 3.00 – крестный ход и ночная служба.

ЧИТАЙТЕ
В НОМЕРЕ:



Разрушенный дом в Русско-Высоцком. Деньги выделены – стр. 2.



Заповедная область. Тосненский район – стр. 3.



В ногу со временем – стр. 4.



Зона комфорта – стр. 5.



Где ум, там и толк – стр. 6.



Программа TV – стр. 9-11.
 Официально, объявления, реклама – стр. 12-16.

Не прошло и года

Правительство Ленобласти выделит из резервного фонда 26 064 600 рублей на аварийно-восстановительные работы во втором подъезде пятиэтажного дома №17 в селе Русско-Высоцкое Ломоносовского района, пострадавшем от взрыва газа летом прошлого года.



Разрушенный дом в Русско-Высоцком ждёт восстановления.

Соответствующее распоряжение 3 апреля подписал губернатор 47-го региона Александр Дрозденко. Как

сообщили в администрации Русско-Высоцкого поселения, в настоящий момент ожидается поступление средств, после чего будет заключён контракт на выполнение работ. В конце апреля в администрации пройдёт информационное совещание по поводу ремонта. Напомним, взрыв в пятиэтажке Русско-Высоцкого прогремел 11 июня 2022 года. В доме оказались частично разрушены бетонные конструкции, пришлось эвакуировать 21 жильца. Часть из них отправлялись жить к родственникам, власти также распорядились о переселении их в маневренный жилищный фонд. Возбуждалось уголовное дело об уничтоже-

нии и повреждении чужого имущества в крупном размере в отношении 30-летнего хозяина квартиры, где случился взрыв. По версии следствия, находясь в состоянии алкогольного опьянения, он открыл четыре газовых крана на плите и оставил их включенными, из-за чего в квартире образовалась взрывоопасная смесь. Затем он решил прикурить сигарету зажигалкой, из-за пламени произошёл хлопок. Мужчину забрали в больницу с ожогами 80 процентов тела. Также пострадал жилец квартиры этажом выше.

Г. НИКОЛАЕВА.
Фото их открытых источников.

Ярмарка инноваций

В школе посёлка Новогорелово обсудили лучшие педагогические практики и образовательные инновации Ломоносовского района Ленобласти.

Ярмарка инноваций работала по секциям для общеобразовательных учреждений, учреждений дополнительного образования и для дошкольных общеобразовательных организаций. На секционных площадках и стендовых экспозициях лучшие педагоги этих заведений показали свои профессиональные навыки, различные методики и практики по таким направлениям, как патриотическое воспитание обучающихся, социализация и воспи-

тание обучающихся: современные технологии и другим. Инновационные подходы и находки презентовались в форматах мастер-класса и демонстрации педагогического опыта. «В этом году в мероприятии приняли участие 46 очных педагогов, которые выступали, и стендовых – десять человек», – прокомментировала председатель комитета по образованию Ломоносовского района Ирина Засухина. В ярмарке приняли участие Ло-

моносовская школа № 3 деревни Горбунки, школы села Копорье, посёлка Большая Ижора, деревень Кипень, Гостилицы, Лаголово и образовательный центр деревни Яльгелево. В конце мероприятия Ирина Засухина наградила лучшие педагогические практики – тринадцать победителей и пятнадцать призёров. Победителям и лауреатам вручили грамоты и денежные сертификаты ⁴⁷

Г. ЯРОСЛАВЦЕВА.

В другом формате

В Оржицком поселении Ломоносовского района Ленобласти прошла встреча вице-губернатора Ленобласти по безопасности Михаила Ильина с активом экологического совета поселения.

Изыскательские работы на месте возможного строительства комплекса по переработке отходов «Брандовка» в Оржицком поселении проведены, сообщил вице-губернатор на встрече с активом. Чиновник также отметил, что без инженерно-экологических изысканий нельзя сделать вывод о возможности или невозможности строительства на данной территории объекта обращения с отходами и что результаты исследований лягут в основу рассмотрения вопроса о дальнейшей деятельности «Невского экологического оператора»,

намеренного строить здесь мусороперерабатывающий завод. Чиновник также сказал, что группа официальных лиц экомитета препятствует проведению изысканий и дезинформирует местное население о работе органов государственной власти. В свою очередь, представитель экомитета просил разрешить доступ на точки проведения изысканий представителям организации по предъявлению удостоверения. В рабочей встрече также приняли участие представители комитета правопорядка и безопасности, комитета по обращению с отходами и сотрудники МВД.

По окончании мероприятия члену экологической организации было выдано официальное предостережение о недопустимости «действий, создающих условия для совершения преступлений, административных правонарушений, разрешение которых отнесено к компетенции полиции, либо недопустимости продолжения антиобщественного поведения». Как видим, ситуация вокруг «Брандовки» перешла из формата диалога населения с чиновниками к использованию последними административного ресурса.

Г. НИКОЛЬСКАЯ.

Сад для ребят

Детские сады открылись в деревне Малое Карлино и посёлках Новоселье и Аннино Ломоносовского района Ленобласти.

Об этом сообщает глава администрации района Алексей Кондрашов на своей странице в соцсети. Дошкольное отделение Нагорной общеобразовательной школы в Малом Карлино на 220 мест рассчитано на одиннадцать групп, в том числе на детей до трёх лет. Внутри есть спортивный и актовый залы, кабинеты для кружков. По плану здесь будут работать 42 специалиста. Первых детей примут

уже в этом месяце. Дошкольный центр в Новоселье рассчитан на 160 ребят, это восемь групп. Число рабочих мест – сорок. Первые воспитанники пришли сюда 4 апреля, сейчас продолжается набор персонала. Здесь оборудован музыкальный кабинет, комнаты для занятий, спортивный зал. Во дворе есть детская площадка. Детский сад № 26 в Аннино капитально отремонтировали. В учреждении предусмотрены две-

надцать групп, работают 45 специалистов. Здесь действует единственная в районе специализированная группа для детей-инвалидов. В рамках реконструкции здесь отремонтировали кровлю, коридоры, спальни и другие помещения. Специалисты обустроили сети радиотелефонии, привели в порядок отопление и водоснабжение. Сад открылся 3 апреля.

Г. МАНАКОВА.

НОВОСТИ

В Ломоносовском районе Ленобласти подвели итоги финала шоу-конкурса «Очаровашка».

Члены жюри районного конкурса оценили 37 конкурсных работ сценических видов творчества и 78 работ в номинациях «Волшебная кисточка» и «ОчУмелые ручки». По итогам конкурса дипломом гран-при наградили Екатерину Гуринову из театральной студии «Овация» дома культуры деревни Кипень. Диплом «Приз зрительских симпатий» получила Вероника Федорова, представившая районный дворец культуры имени Ш.В. Меликидзе в деревне Горбунки. За удачное объединение казачьей песни с современной хореографией отмечен хореографический коллектив «Дикси» центра культуры и досуга деревни Гостилицы.

В Ломоносовском районе Ленобласти состоялось чествование участников всероссийской олимпиады школьников.

В олимпиаде приняли участие двадцать ребят из Ломоносовского района. Призёрами стали восемнадцать учеников девятых-одиннадцатых классов из школ деревни Кипень, посёлков Новоселье, Аннино, сёл Русско-Высоцке, Копорье, деревень Гостилицы и Низино, а также Ломоносовской школы № 3 деревни Горбунки. Школьники отличились в таких направлениях олимпиады, как экономика, право, русский язык, обществознание, литература, астрономия, физика, география, история, биология, экология, математика, технология и ОБЖ. Победительницей регионального этапа олимпиады по экономике стала учащаяся девятого класса Вероника Цыбулько из школы посёлка Новогорелово. Девятиклассница Анастасия Головина из школы посёлка Новоселье добилась победы по биологии.

Серых куропаток выпустили в охотничьих угодьях Ломоносовского района Ленобласти для увеличения численности.

Как сообщили в региональном комитете по охране, контролю и регулированию объектов животного мира, утром 11 апреля серых куропаток выпустили в окрестностях деревни Глухово. Этот вид птицы включен в региональную Красную книгу в целях сохранения популяции, в том числе путём ограничения её хозяйственного использования – охоты. «В целях поддержания биологического разнообразия и сохранения вида комитет с 2018 года осуществляет выпуск серой куропатки в общедоступных охотничьих угодьях области, что позволит восстановить численность вида на пригодных для обитания территориях», – говорится в сообщении.

В Ломоносовском районе Ленобласти отремонтируют почтовые отделения.

В 2023 году Почта России и правительство Ленинградской области отремонтируют 10 почтовых отделений, в том числе в посёлке Аннино, в деревнях Разбегаево, и Лопухинка Ломоносовского района. Соглашение о модернизации и ремонте сельских отделений генеральный директор Почты России и губернатор Ленинградской области подписали на петербургском международном экономическом форуме в июне 2022 года. Ремонтные работы запланированы на первое полугодие 2023 года. Отделения станут доступнее для маломобильных людей: здесь появятся пандусы, широкие дверные проёмы и кнопки вызова персонала.

Г. САШИНА.

Колыбель русского лесоводства

Когда бы ещё мы с коллегой из «Балтийского луча» побывали в Лисинском природном заказнике. Может быть, и никогда, если бы не семинар законодательного собрания Ленинградской области. По сложившейся традиции после пресс-конференции с депутатами ЗАКСа программа семинара продолжается для журналистов региональных СМИ в одном из районов 47-го региона, каждый из которых готов продемонстрировать гостям свою неповторимость.

В этот раз принимающей стороной был Тосненский район. На его территории расположено старейшее в России учебное заведение среднего профессионального лесного образования – Лисинский лесной колледж, который берёт своё начало от Егерского училища, основанного в 1834 году. А вокруг – территория заказника, которая простирается на площади 28,5 гектар.

кальными архитектурными достопримечательностями и замечательной природой.

За развитие лесного дела в России стоит сказать спасибо Петру I. Он первым осознал важность сохранения и обновления лесных ресурсов в стране: «Вырубая, лес сажать надобно, и делать это умеючи». При Петре I в России начали активно строить флот. На строительство одного корабля

собственностью и взяты под защиту. Были введены указы, защищающие лес и природу и регулирующие вырубку деревьев. Особенно тщательно контролировалось использование лесов по берегам рек. Строжайше было запрещено – под страхом смертной казни – рубить лес на 50 верст от больших рек и на 20 верст от малых. Двести лесных указов и инструкций Петра I стали основой для создания лесного законодательства и лесной службы, организации лесного хозяйства и развития лесной науки. Ещё в XVIII веке здешние леса были причислены к заповедным корабельным лесам. С 1805 года лесной массив назывался Лисинской казённой дачей. В 1834 году по инициативе министра финансов России Е. Канкрин и по личному указу императора Николая I в Лисинской казённой лесной даче было учреждено Лисинское учебно-опытное лесничество Лесного института Санкт-Петербурга. В нём работали выдающиеся русские лесоводы Ф. Арнольд, Г. Морозов, Д. Кравчинский, М. Орлов, В. Сукачёв и другие.

Помимо учебной и научной базы подготовки специалистов лесного дела Лисинское лесничество стало в 1846 году царским охотничьим заповедником. Особая территория в окрестностях Лисино была отведена под зверинец, где для развлечения высокопоставленных особ разводились кабаны, косули, лани и прочая живность. Сюда были также завезены олени и беловежские зубры. Среди экспонатов Лисинского учебного музея есть чучело зубра, отстрелянного на охотах в здешних местах в 1904 году.

Наследник престола цесаре-



На территории Лисинского заказника.

Главная достопримечательность состоит в том, что на протяжении почти двухсот лет Лисинское учебное лесничество сохраняет свои первоначальные границы и является исторической научной лесной лабораторией для подготовки специалистов лесного хозяйства. То есть, как было задумано, так и продолжается до наших дней, несмотря на все перипетии, происходившие в течение двух столетий. Увлекающей экскурсию по историческим местам провела для журналистов директор учебного музея Лисинского колледжа Любовь Ольгертовна Шаульская. И нам захотелось познакомить читателей газеты «Балтийский луч» с этим живописным местом с познавательной историей, уни-

уходило от 4 до 12 тысяч деревьев разных пород, и построить нужно было тысячи кораблей. Пётр понял, что при таких темпах Россия может остаться без леса. Изучая судостроение в других странах, он обратил внимание на то, что Испания, имевшая в XVII-XVIII веках самый большой флот, полностью лишилась лесов, весь лес по берегам рек был вырублен, о его восполнении вовремя не задумались, и это навсегда изменило ландшафт и природу страны. Поэтому в начале XVIII века в России впервые было организовано управление лесными ресурсами, были утверждены правила лесопользования и объявлена необходимость лесопосадок для восполнения леса. Все леса были объявлены государственной



Мостик на экотропе.



Учебный корпус лесного колледжа архитектора Бенуа.

вич Александр с детства был увлечён охотой. Уже будучи императором, Александр II сделал традиционными так называемые охотничьи сезоны. Особенно он любил зимнюю охоту на медведей в снежных лесах. Высочайшие охоты на медведей довольно часто проводились в Лисино. Александр II посещал лисинские угодья каждую зиму с 1838 по 1880 годы. Только официально, в статусе императора, он бывал здесь 86 раз. Охоты для высокопоставленных гостей готовились всегда заранее и тщательно. Весь процесс был организован в соответствии с порядком и регламентом. Помимо обычных приготовлений составлялся список участников охоты и подробный план действий. В программе были отмечены места охоты и указывались схемы передвижения людей. Каждый участник вместе с приглашением получал такую программу. Всем участникам охоты раздавались номера мест, где они должны были находиться во время охоты. Александр II был искусным стрелком, и охота на медведей обычно проходила благополучно. Кроме того окружающие государя охотники всегда зорко следили за тем, чтобы в случае промаха зверь не бросился на него. Но однажды охота в лисинских лесах чуть было не закончилась плачевно для императора. Всё шло по плану – местные крестьяне-загонщики поднимали шум возле берлоги для вспугивания зверя. Когда началась охота, егери умышленными действиями выставили обложенного медведя на номер государя. Все ожидали, что медведь выйдет с одной стороны, но никак не ожидали, что от крика и шума проснулся ещё один медведь, который незамеченным подошёл со спины императора. Александр II, в последний момент увидев, что зверь находится от него в нескольких шагах, сумел принять мгновенное решение – выставил рогатину на поднявшегося

на задние лапы медведя, и тот упал замертво к его ногам.

Особо хочется остановиться на архитектурном ансамбле в Лисино, который создан по проекту архитектора Николая Бенуа. Это были его первые самостоятельные работы – здание учебного корпуса для практикантов лесного института (1855 год), Охотничий дворец (1860 год), храм происхождения Честных Древ Животворящего Креста (1862 год). За заслуги по возведению этих зданий в Лисино Бенуа получил орден Станислава II степени.

Заказник на этих землях создан решением исполнительного комитета ленинградского областного совета народных депутатов от 29 марта 1976 года. Постановлением правительства Ленинградской области от 16 октября 2012 года этот статус был подтверждён. Цели создания заказника – сохранение массива старейшей базы научных исследований и преподавание для студентов ленинградской лесотехнической академии имени С.М.Кирова. Объекты особой охраны заказника – эталоны ландшафтов и эталонные участки коренных еловых старовозрастных лесов, леса с участием широколиственных пород, верховые и переходные болота, виды растений, грибов и животных, занесённые в Красные книги, и их место обитания. Одной из целей заказника является ведение учебно-опытного комплексного лесного хозяйства. В заказнике оборудована экологическая тропа длиной три километра. Маршрут начинается у стен Лисинского лесного колледжа, проходит по вязовой аллее, старому парку, через дендропарк, в котором с 1850 года растут деревья, привезённые из разных уголков мира, и реку Лустовка. Маршрут оборудован информационными стендами и местами для отдыха.

И. СТЕПАНОВА.

Фото автора и из открытых источников.



СОБЫТИЯ

Уже в холле Аграрного университета меня окружает облако пряных ароматов. Знакомство со съездом фермеров начинается с выставки сельскохозяйственной продукции. Чего здесь только нет: козье молоко и деликатесные сыры, топленое и сливочное масло, домашние колбасы и ветчины — даже вязаные носки и варежки на отдельном стенде источают приятный запах овечьей шерсти

— Мы создаём мягкие и полутвёрдые сыры, сыры с плесенью, а также кисломолочную продукцию из козьего молока со своей фермы, — рассказывает фермер Александр Малиновский, гость из Тосно, — Поголовье нашей фермы «Макарьевская» перевалило за 100 коз, планируем развиваться дальше.

Как объясняет Александр, для производства сыра используют только натуральное сырьё: закваски, ферменты, травы и соль. Никаких химических добавок, красителей и наполнителей. Одно из главных преимуществ фермерских товаров над «магазинными».



Дроны используют для борьбы с вредителями

СЕЛЬСКОЕ ХОЗЯЙСТВО В НОГУ СО ВРЕМЕНЕМ

В ПУШКИНЕ ПРОШЁЛ ТРАДИЦИОННЫЙ СЪЕЗД ФЕРМЕРОВ САНКТ-ПЕТЕРБУРГА И ЛЕНОБЛАСТИ

На следующем стенде алеют каскады колбас и сосисок из Выборгского района. Интересно: из чего колбаски? Оказывается, из страусинового мяса. Выращивают экзотических птиц в фермерском хозяйстве «Ольха».

— Кроме страусятины мы занимаемся уткой — делаем копчёности, паштет и тушёнку, — более привычные продукты для нашего потребителя, — делится Екатерина Алкснис, хозяйка фермы.

Впрочем, фермеры приехали в Пушкин не только для демонстрации продуктов. В программу съезда вошли обсуждения лучших российских практик в сфере сельского хозяйства, дебаты о будущем отрасли, даже консультации по юридическим тонкостям ведения бизнеса. На специальных стендах фермеры могли узнать об актуальных размерах штрафов и ограничениях, а также — о мерах поддержки со стороны государства. Например, о правилах оформления социальных контрактов на развитие фермерских хозяйств.

— В рамках контракта жители могут приобрести сельскохозяйственную технику, семена и животных. Сроки рассмотрения заявления очень небольшие — всего месяц. А получить можно



Дегустация продукции стала традицией съезда фермеров

до 300 тысяч рублей. И возвращать эти деньги не нужно, только отчитаться за расходы, — говорит директор филиала «Центра социальной защиты населения» Илана Павлова.

Главной дискуссионной темой съезда стало расширение каналов сбыта продукции. С одной стороны, в эпоху санкций с рынка исчезли многие западные конкуренты, с другой — добраться до витрин сетевых ма-

газинов простым фермерам до сих пор не так просто.

— Даже в небольшие сети выйти со своей продукцией нелегко. Дело в том, что сетям нужны большие объёмы товаров, небольшие хозяйства столько не производят. Один из возможных выходов — создание новых площадок для торговли фермерской продукцией, — пояснил Михаил Шконда, президент Ассоциации крестьянских хозяйств, личных

подсобных хозяйств и кооперативов ЛО и СПб.

Впрочем, сами аграрии уже ищут альтернативные методы продвижения. Например — через социальные сети и мессенджеры.

— Нашу копчёную утку можно приобрести через социальную сеть. Это выход для небольших ферм, люди очень активно заказывают, — рассказывает Евгений Черемисин, основатель крестьянского хозяйства «Утка хаус». — Получаем заказы, формируем и доставляем клиентам. После пандемии люди привыкли к формату доставки, и на практике это очень большой рынок сбыта.

Помогают и другие технологии. Внимание гостей съезда привлёк гигантский шестикрылый дрон от ветеринарной службы региона: такой прибор способен за 10 минут обработать пестицидами целый гектар земли.

— С его помощью можно бороться не только с борщевиком, но и с опасными насекомыми. Также аппарат может помочь и в распространении вакцины от бешенства для диких зверей в лесах. Фермерские хозяйства уже обращаются за помощью, мы всегда откликаемся, — рассказывает руководитель Управления ветеринарной службы Ленобласти Леонид Кротов.

С таким подспорьем продовольственная безопасность Ленинградской области — гарантирована. Аграрии дают позитивные прогнозы на посевную этого года, да и в целом отрасль остаётся наиболее стабильным сектором экономики в 47-м регионе.

АЛЕКСЕЙ АСТАПЧИК
ФОТО АВТОРА

#МЫВМЕСТЕ

НАША СИЛА — В ЕДИНСТВЕ

«Ленинградская панорама» продолжает рассказ о работе штабов проекта #МыВместе в районах Ленинградской области

Каждый день Ольги Юцагиной из Приозерска начинается со звонков родственникам мобилизованных. Ольга — координатор местного штаба #МыВместе. Своей главной задачей она считает решение насущных проблем семей военнослужащих. Важно разобраться, какая помощь нужна конкретным людям здесь и сейчас. Дальше за дело берётся команда волонтеров. Один звонок — и добровольцы уже в пути: нужно повесить люстру и наколоть дров.

Конечно, некоторые вопросы не решить без финансовой поддержки или консультации специалиста. В таких случаях Ольга и её команда связываются с местной администрацией. Организацию праздника для детей мобилизованных берёт на себя отдел культуры, записать ребёнка в садик помогает комитет образования.

Кроме того, близкие наших защитников могут написать Ольге

ЖИТЕЛИ ЛЕНОБЛАСТИ СООБЩА ПОМОГАЮТ ВОЕННОСЛУЖАЩИМ В ЗОНЕ СВО И БЕЖЕНЦАМ С ДОНБАССА

через социальные сети и договориться об отправке посылки в зону СВО.

— Я остро чувствую, что наша работа нужна людям. Они часто благодарят, пишут трогательные письма. В одном из них женщина написала, что на таких, как мы, держится мир. Такое невозможно забыть, — признаётся Ольга.

В Тихвинском районе штаб #МыВместе работает с сентября 2022 года. Впрочем, ещё до этого добровольцы приступили к решению вопросов, связанных со специальной военной операцией. Всё это время они активно собирали гуманитарную помощь для наших бойцов. Двери штаба открыты в местном физкультурно-оздоровительном комплексе на улице Пещерка, места в нём хватит даже на самые габаритные грузы.

Ещё одна важная задача — помощь вынужденным переселенцам с Донбасса. Именно в Тихвине с апреля 2022 года работает крупнейший пункт временного размещения беженцев.

— Мы встречали людей на вокзале, старались помочь каждому. Очень тяжело было видеть холодным утром беженцев в тонких спортивных штанах и шлёпках на босу ногу — они выбегали из домов «в чём было». Навсегда запомнила ребёнка в одном домашнем тапочке, — вспоминает координатор тихвинского штаба Юлия Набокова.

За год переселенцы получили необходимую помощь и освоились на новом месте. Большинство смогло найти работу в нашем регионе, кто-то даже влился в дела движения.

Самое главное в работе волонтера — дать понять человеку, что он не одинок. Так считает Елена Корпусова из Соснового Бора. В команду местного штаба входят 28 добровольцев. Каждый день они готовы оказывать помощь нуждающимся. От работы по хозяйству и юридической консультации до психологической поддержки. Самых активных волонтеров штаб поддержи-



Районные штабы активно собирают гуманитарную помощь для военных

вает небольшими поощрениями: милыми подарками или турпоездками по родному региону.

— Для меня очень ценно оказанное доверие: то, что я могу, как и многие неравнодушные граждане нашей страны, оказать поддержку тем, кому она сейчас особенно важна, — говорит Елена Корпусова.

За время работы областной штаб #МыВместе обработал уже свыше тысячи заявок на оказание помощи. Акция будет продолжаться и дальше, её участником может стать любой желающий.

— Мы продолжим работать до тех пор, пока это будет требоваться от нас как от гражданского

общества. Задачи акции могут меняться с течением СВО. Сейчас мы видим, как возвращаются люди из зоны боевых действий, нередко им нужна наша помощь и поддержка. Стараемся подключиться к работе госпиталей. Видим, как ветераны СВО уже сейчас готовы встраиваться в систему патриотического образования, важно поддержать эту инициативу. Эти задачи и объединяют команду под единым лозунгом #МыВместе, — рассказала Грасковья Васильева, руководитель Ресурсного добровольческого центра Ленинградской области.

АЛЕКСАНДРА РОДИОНОВА
ФОТО: ДВИЖЕНИЕ #МЫВМЕСТЕ



ИНТЕРВЬЮ



Руководитель Центра компетенций Ленинградской области Екатерина Манжула — о том, как жители региона могут повлиять на благоустройство общественных территорий в своих городах и посёлках.

ВЫБОР ЗА ВАМИ

— Скоро стартует второй этап голосования за благоустройство общественных пространств в Ленинградской области. Как это работает?

— В основе программы «Формирование комфортной городской среды» лежит рейтинговое голосование. На первом этапе жители всех муниципальных образований голосуют за территорию, которую они хотели бы благоустроить в следующем году, а также выбирают её функциональное наполнение.

Следующий этап — федеральное рейтинговое голосование. Оно пройдёт совсем скоро: с 16 апреля по 31 мая. Здесь жители могут детально ознакомиться с дизайн-проектами благоустройства на выбранные ранее территории и проголосовать за один из них.

Во втором этапе участвуют 29 населённых пунктов из Ленобласти с населением от 10 тысяч человек. По каждой территории будут представлены два дизайн-проекта. Чтобы принять участие в голосовании, нужно зайти на портал gorodsreda.ru через «Госуслуги» и выбрать тот проект, который вам более интересен. На основании этого выбора будут сформированы заявки для включения в федеральную программу. Если местная администрация правильно подготовит документы, а проект будет соответствовать всем требованиям и критериям, — его включают в программу, выделяют средства, и уже через год территорию благоустроят.

— Буквально на днях в нашем регионе завершилась се-

СОЗДАВАЯ КОМФОРТНУЮ СРЕДУ

ЛЕНИНГРАДЦЕВ ПРИГЛАШАЮТ ПРИНЯТЬ УЧАСТИЕ ВО ВТОРОМ ЭТАПЕ ГОЛОСОВАНИЯ ЗА ПРОЕКТЫ БЛАГОУСТРОЙСТВА В РАМКАХ НАЦПРОЕКТА «ЖИЛЬЁ И ГОРОДСКАЯ СРЕДА»

рия проектировочных сессий от Центра компетенций Ленинградской области. Чему посвящены эти мероприятия?

— Практически все дизайн-проекты создаются с активным привлечением жителей. Раньше, до создания Центра, в основном для этого проводились опросы и общественные обсуждения. Но таких шагов недостаточно.

Есть такая практика, как «соучаствующее проектирование». Когда специалисты, представители власти и жители сообща разрабатывают проект благоустройства территории. Лучше всего о том, что на местности нужно создать, что исправить, а что — сохранить, расскажут люди, которые каждый день пользуются этой территорией.

Поэтому накануне федерального голосования мы совместно с архитекторами посетили населённые пункты, участвующие в федеральном этапе голосования, чтобы местные жители могли принять участие в создании дизайн-проектов, отвечающих их запросам.

— **Такое голосование проводится в Ленобласти уже третий год. Как вы оцениваете активность наших людей?**

— В том же региональном этапе в 2021 году у нас участвовали около 32 тысяч человек из 113 поселений. В 2022-м голосовали уже 76 тысяч жителей из 120 населённых пунктов. В этом году цифра по поселениям выросла до 131, а на голосование откликнулось 86 тысяч человек. Стабильно растёт и число голосующих на федеральном этапе — в прошлом году в нём участвовало свыше 112 тысяч жителей.

Интересное наблюдение: если взглянуть — какие районы голосуют активнее всего, то каждый год картина меняется. В этом году активнее других были жители Бокситогорского, Волховского и Тихвинского районов. А в прошлом лидировали Всеволожский, Гатчинский и Кировский. Возможно, это связано с тем, что жители



Заклинье. Центральный сквер после благоустройства

видят те пространства, которые уже созданы и понимают, что их участие реально влияет на то, что будет сделано.

ЗОНА КОМФОРТА

— **А за какие локации в основном голосуют люди?**

— В первую очередь — за набережные, центральные площади, скверы, площадки перед Домами культуры. Обычно это те места, где люди проводят много свободного времени: гуляют, отдыхают с близкими.

В этом и есть основная цель программы — создание полноценных общественных пространств, которые подходили бы для разных групп населения. Чтобы у них был в распоряжении не только сценарий «походить-посидеть-посмотреть», но и что-то дополнительное. Развлечения, здоровый образ жизни, просвещение...

— **Чем же хотят наполнить эти места ленинградцы?**

— Когда мы только начинали, уже наблюдался запрос на детскую инфраструктуру, спортивное оборудование, те же лыжероллерные трассы — людям интересен активный отдых. Конечно, существуют и стандартные требования. Например, очень востребованы беседки и навесы: в нашем климате большую часть года идёт снег или дождь, людям важно где-то укрыться.

Ну а самый высокий запрос у ленинградцев — на озеленение. Казалось бы, у нас и так очень «зелёный» регион. Но озеленение бывает разным. У кого-то запрос на лиственные породы, под сенью которых можно проводить время летом, а кто-то хочет видеть больше цветов — то, что привносит красоту в окружающее пространство.

— **Какова роль Центра компетенций ЛО в этом процессе?**

— Центры компетенций созданы во всех регионах по инициативе Минстроя РФ. Задача таких центров — помогать муниципалитетам эффективно реализовывать программу «Формирование комфортной городской среды». Подтягивать ресурсы и тех специалистов, которые не

всегда есть в небольших городах и поселениях. А вместе с тем — проводить обучение, привлекать жителей к проектированию и развитию своих поселений.

В случае с голосованием мы также помогаем муниципальным властям в формировании проектов, их загрузке на федеральную платформу, выступаем одновременно в роли наставников и помощников.

ВАЖНО БЫТЬ АКТИВНЫМИ

— **С какими сложностями сталкиваетесь на этапе реализации проектов?**

— Результат всегда зависит от уровня проекта. Важна не только хорошая концепция, но

В такой ситуации важно не бояться, а принимать оперативные решения. Ведь главная цель — сохранить проект, пусть даже и с какими-то корректировками.

— **На что в этой ситуации могут повлиять сами жители?**

— Главное — это активность. Даже в плане участия в онлайн-голосовании. Город — сложная экосистема, на его развитие всегда требуются дополнительные средства. Чтобы успешно привлечь эти дополнительные бюджеты, важна как слаженная работа сотрудников администрации, так и активная включённость в процесс со стороны населения. Это важный критерий для большинства федеральных программ и грантов.

— **Благодаря вашей работе в регионе появились сотни новых объектов. Как сделать так, чтобы они гармонично вписались в облик наших городов?**

— При разработке проектов учитывается окружающая застройка и среда, подбираются соответствующие элементы наполнения. Для поселений со сложившейся исторической средой мы применяем два подхода. Первый — формирование пространства в стиле выбранной эпохи. Второй подход предполагает использование нейтральных элементов городской среды, которые выступают фоном для подлинных исторически ценных объектов.

Важно отделять идентичность территории от темати-



В рамках программы поселения получают новые детские площадки

прежде всего рабочая документация. В ней должны учитываться как пожелания жителей, так и особенности местности, расположение сетей, подеревный план территории, охранные зоны и зоны безопасности объектов, имеющийся на реализацию бюджет. Многие зависят от квалификации подрядчика — без грамотного исполнителя даже с отличным проектом могут возникнуть сложности.

На практике мы сталкиваемся с разными ситуациями. Например, в ходе работ грунты повели себя непредсказуемо. Или вылезла ошибка в проекте, которую надо срочно решить в рамках авторского надзора. Те же цены на материалы находятся в постоянной турбулентности.

ческого оформления. Их часто путают. Идентичность можно подчеркнуть через формы, цвет, материалы, уникальные элементы, интеграцию символов места в современные объекты городской среды. Мы не говорим про брендинг всего и вся: обилие логотипов, гербов и других символов поселения не является способом создания идентичности.

При этом зачастую на первое место выходит именно функциональность объекта. Как показывает практика, при выборе между функциональностью и идентичностью, жители отдадут предпочтение первой.

АЛЕКСЕЙ АСТАПЧИК

ФОТО: ЦЕНТР КОМПЕТЕНЦИЙ ЛЕНИНГРАДСКОЙ ОБЛАСТИ



А так выглядит обновлённая Свирская набережная в Вознесенье



БЕЗОПАСНОСТЬ

Когда мы говорим о добровольцах на страже общественного порядка, то обычно вспоминаем дружинников. Однако в нашем регионе есть и другие волонтерские службы, которые обеспечивают безопасность людей. Например, огнеборцы из «Всероссийского добровольного пожарного общества». Об их деятельности мы узнали у председателя совета Кировского ВДПО Александра Никулина — недавно он получил благодарность губернатора Александра Дрозденко «За вклад в развитие добровольческого движения Ленинградской области». Наш герой и его команда не только борются с огнём, но ещё и обучают подрастающее поколение правилам пожарной безопасности.



Александр Никулин (слева) благодарит за труд добровольного пожарного д. Сухое Сергея Громова

— Для чего нужны организации пожарных-добровольцев?

— Потребность в нашей работе связана с нерентабельностью строительства пожарных частей в небольших населённых пунктах. Федеральный закон «О добровольной пожарной охране» дал возможность легализовать деятельность добровольной пожарной охраны. При осуществлении дежурства добровольцы зачастую находят-

НЕРАВНОДУШИЕ И ЭНТУЗИАЗМ

ДОБРОВОЛЬНЫЕ ПОЖАРНЫЕ ВНОСЯТ СВОЙ ВКЛАД В БЕЗОПАСНОСТЬ ЖИТЕЛЕЙ ЛЕНОБЛАСТИ

ся на своих рабочих местах либо дома. Они хорошо знают территорию, на которой действуют, безошибочно определяют, где находятся пожарные источники, первыми пребывают на место ЧП. Именно у добровольцев есть шанс максимально быстро локализовать возгорание.

— Кто чаще всего входит в команду ДПК?

— Костяк добровольных пожарных — это бывшие сотрудники пожарной охраны и полиции, которых объединяет организованность, сплочённость и небезразличие по отношению к своим близким и соседям.

— Знаю, что вы также активно реализуете общественные проекты — расскажите про них!

— Победителями конкурсов грантов губернатора в 2022 году стали сразу два наших проекта — движение «Юный пожарный» и «Пожарная безопасность — в каждое поселение Ленинградской области».

Первый проект направлен на формирование у детей и подростков навыков безопасного поведения, умения не растеряться в сложной ситуации, правильно взаимодействовать с экстренными службами.

Участники второго проекта совместно с Ленинградской областной противопожарно-спасательной службой обходят дворы и многоквартирные дома,

чтобы напоминать ленинградцам о мерах противопожарной безопасности, а также собирают сведения о возможных пожарных водисточниках.

— Каким образом организуется поддержка и финансовое стимулирование деятельности добровольных пожарных?

— Мы поощряем добровольцев за их работу денежным довольствием в размере 500 рублей в час. С ними заключены контракты, они застрахованы, обучены, внесены в реестр добровольных пожарных МЧС России в Ленинградской области.

— Как зародилось движение юных пожарных в Кировском районе?

— Всероссийское движение юных пожарных было возобновлено в нашей стране с 2010 года приказом Министерства образования. В 2013 году совместно с районным отделом образования мы определили стратегию деятельности и разработали положение о движении «Юный пожарный». В Ленинградской области это было сделано впервые.

Всё началось в стенах Кировской СОШ № 2, где я и сам когда-то учился. Мы объявили набор 5–6 классов в группу дополнительного образования. Первые занятия включали в себя историю пожарной охраны, деятельность пожарных подразделений и экскурсию в пожарную часть. С 2017 года действуют дружины юных пожарных в двух кировских школах, а также в Шлиссельбургской, Отрадненской, Шумской, Мгинской и Суховской школах.

— Какие стимулы есть у ребят?

— По итогам 2022 года мы совместно с МЧС России и ГКУ «Леноблапожспас» провели более 50 конкурсов по пожарной безопасности. Победителей и призёров поощряем грамотами и ценными призами, а школы — сертификатами на инвентарь и экипировку. Но я считаю, что главный стимул — это авторитет и те знания, которые приобретаются в процессе командной деятельности.

— А что движет вами в этом непростом процессе?

— Лучшая благодарность для нас — это положительная реакция людей на то, что мы делаем, подтверждение значимости нашей работы. И увлеченные лица детей — главное тому доказательство.

ЮЛИЯ ТЕТАРСКАЯ

ФОТО: ИЗ АРХИВА КМО ЛОО «ВДПО»



Движение юных пожарных возрождено в России с 2010 года

ГОД КОМАНДЫ ЗНАНИЙ

ГДЕ УМ, ТАМ И ТОЛК

ПОБЕДИТЕЛИ ШКОЛЬНЫХ ОЛИМПИАД РАССКАЗАЛИ О СВОИХ УВЛЕЧЕНИЯХ И ПЛАНАХ

В Ленинградской области состоялось чествование победителей регионального этапа Всероссийской олимпиады школьников и их наставников. Лучшие из лучших собрались в кампусе Высшей школы менеджмента Санкт-Петербургского государственного университета.

Впереди у ребят — новые вызовы. Ещё 16 марта стартовал заключительный этап олимпиады, в котором примут участие 45 учеников — членов сборной Ленинградской области. Мы узнали у участников нашей «Команды знаний» об их эмоциях от победы и дальнейших планах.

Полина Хватова, ученица 9 класса МОУ СОШ № 3 г. Всеволожска

— Я заняла первое место в областной олимпиаде по технологии. Уже второй раз выхожу на Всероссийский этап. Уча-

стие принимала из интереса: мне нравится заниматься дизайном и ручным трудом.

При подготовке к олимпиаде я занималась в художественной школе и готовилась со своим преподавателем Полюх Жанной Николаевной. Она мой лучший наставник. Олимпиада подразумевала создание своей коллекции одежды и практическую часть — пошив изделия, моделирование и защита проекта. У меня всё получилось. В будущем планирую поступать в Санкт-Петербургский государственный университет промышленных технологий и дизайна.

Тибо Лонэ, ученик 9 класса МБОУ СОШ № 3 г. Кингисеппа

— Я заявился на олимпиаду по французскому языку и занял первое место. Французский со мной с самого рождения: мой папа — француз, а мама самосто-

ятельно выучила язык и достигла определённых результатов. Именно она готовила меня к олимпиаде дома, более того, дополнительно я посещал сессии в центре «Интеллект». Упор при подготовке был на грамматику, понимание письменных и устных текстов. Олимпиада состоит из лексико-грамматического теста, аудирования, письменного текста, написания письма и говорения.

В свободное от учебы время я люблю играть на гитаре и на ударных в оркестре, плаваю в бассейне. В будущем я хотел бы поступить в технический ВУЗ.

Полина Фещенко, ученица 10 класса МБОУ СОШ № 3 г. Тосно

— У меня получилось занять два призовых места — я победитель по литературе, а также призёр по русскому языку. Для меня это было очень неожиданно и приятно. Свой олимпиадный путь я начинала с пятого класса и готовилась к этому долго и упорно.

Участие в олимпиаде для меня — это большой стимул для поступления в вуз на бюджетной основе. А ещё это история про внутренние амбиции —



я не люблю быть второй, хочу во всём быть первой, достигать результата и выигрывать.

Самир Магеррамов, ученик 11 класса Гатчинской СОШ № 9:

— Я участвовал в шести олимпиадах по совершенно разным предметам. Стал призёром по двум олимпиадам — это химия и русский язык. Победителем по трем предметам — истории, биологии и МХК.

Мой день выглядит так: начинаю заниматься с 8 часов утра и где-то до 23 часов вечера, иногда засиживаюсь, конечно. Читаю разную литературу,

в первую очередь олимпиадную, материалы московских олимпиадных школ, потому что они дают очень хорошую базу, с ними можно тренироваться, это даёт хороший результат.

Моя мотивация — получать удовольствие от занятий. Я хочу стать врачом, поступать планирую в Научно-исследовательский центр Алмазова на лечебное дело. В свободное время играю на фортепиано, сочиняю музыкальные произведения и стараюсь уделять больше внимания рисованию.

АЛЕКСАНДРА РОДИОНОВА

СООБЩАЕТ 03

Бригады «скорой помощи» города Ломоносов госпитализировали на минувшей неделе 71 человека с различными заболеваниями. С бытовыми травмами в «скорую помощь» обратились 29 пострадавших, из них 17 направлены на стационарное лечение. В реанимационные отделения разных больниц Санкт-Петербурга доставлены мужчины: 76 лет – с пневмонией, 21 года – с отравлением, 64 года – с инсультом; женщины: 85 лет – с сахарным диабетом, 94 лет – с отёком лёгких. В родильный дом доставлены две роженицы. За истекший период в городе Ломоносов службой «скорой помощи» констатирована смерть женщин – 70, 97 и 78 лет.

СООБЩАЕТ МЧС

За прошедшую неделю в Ломоносовском районе Ленинградской области на территории местного пожарно-спасательного гарнизона произошли следующие происшествия:
3 апреля в 16.54 поступило сообщение о дорожно-транспортном происшествии в посёлке Новогорелово Виллозского поселения. В результате ДТП произошло столкновение в попутном направлении двух грузовых автомобилей «МАН» и «КАМАЗ». Пострадавших нет. 7 апреля произошёл пожар в посёлке Новоселье на улице Невская. В одноэтажной бетонной трансформаторной подстанции в результате короткого замыкания электропроводки выгорело оборудование на площади 5 квадратных метров. Погибших, пострадавших нет. Возгорание ликвидировано работниками россетей при помощи огнетушителей до прибытия пожарных расчётов.
10 апреля в 00.43 произошло дорожно-транспортное происшествие в деревне Кавелахта Виллозского поселения. В результате ДТП водитель легкового автомобиля «Фольксваген Поло» не справился с управлением и совершил наезд на столб освещения. Пострадавших нет.
МЧС России напоминает участникам дорожного движения о необходимости соблюдения установленных правил поведения на дороге. Не забывайте о том, что от вас зависят здоровье и жизнь других людей. Если вы оказались в чрезвычайной ситуации и вашей жизни угрожает опасность, звоните на единый телефон службы спасения 101 по мобильному и 01 по стационарному телефону, звонок бесплатный.

Хорош пляж, да не наш

Администрация Большеижорского городского поселения, расположенного на южном побережье Финского залива в Ломоносовском районе Ленобласти, объявила конкурс инвестиционных проектов под названием «Городской пляж».

Судя по описанию на Avito, желающим предлагается подумать, как можно организовать береговую полосу залива, разместить на ней спортивные объекты, кафе, места для развлечений, парковки. Особо подчёркивается, что нужно предусмотреть «объекты круглогодичного функционирования». «По итогам конкурса с победителем будет заключён договор аренды территории», – сообщает администрация Большой Ижоры. К объявлению прикладываются фотографии и карта местности. На них красивый чистый берег Финского залива, песок, сосны и ели. Прилагаются и точные координаты пляжа, они выделены точками. Сказано, что площадь территории, которую можно обратить в инвестиционный проект, составляет 16,69 гектара. Длина прибрежной линии – примерно 2440 метров. Всё это осталось бы в русле экономических об-

суждений, если бы не актив, предлагаемый к инвестированию. Дело в том, что и пляж, и много чего другого в округе находится во владении министерства обороны. По информации 47news, пару лет назад муниципальные чиновники обращались к военным с просьбой передать землю им, из федеральной собственности – в муниципальную. Однако военачальники сообщили о принятии решения «об установлении запретных и иных зон в отношении военных городков, используемых войсковой частью и расположенных на этом земельном участке». «Органы местного самоуправления извещены об установлении запретных зон и районов. Исходя из вышеизложенного, передача земельного участка из федеральной в муниципальную собственность нецелесообразна и не представляется возможной», – говорится в ответе военных. Иначе говоря,



Берег Финского залива у посёлка Большая Ижора.

военные ответили, что земля эта нужна им самим. Хотя бы потому, что часть участка используется под полигон выжигания расположенного в посёлке арсенала. Другая частично относится к заказнику Лебяжий, куда входит часть Большеижорского поселения. Словом, отдавать берег залива под пляжную застройку никто не намерен. Председатель комитета градостроительной политики правительства Ленобласти подтвердил, что, действительно, обсуждаемая территория находится у министерства обороны, и муниципалы не имеют права де-

лать какие-либо предложения насчёт чужой собственности. Кроме того, по информации ведомства, на эту территорию нет генплана, границы генплана не установлены в соответствии с нормами законодательства. Нет и регламентов в правилах землепользования и застройки, определяющих возможности по осуществлению рекреации. Оценить стоимость выставленной на сайте земли не представляется возможным, ведь продать береговую зону, согласно закону, невозможно.

47news.

Фото из открытых источников.

Преступление и наказание

Задержан мужчина, подозреваемый в убийстве, совершённом в Ломоносовском районе Ленобласти одиннадцать лет назад.

Как сообщает 47news, оперативниками уголовного розыска в Москве задержан 41-летний местный житель. Его подозревают в смертельном избиении в 2011 году. 29 ноября 2011 года на 6-й Центральной

улице в садоводстве «Мичуринское» в посёлке Новая Ропша в Ломоносовском районе был обнаружен труп 46-летнего мужчины. Экспертиза показала, что смерть наступила от множественных травм головы. Следствен-

ным комитетом возбуждено уголовное дело по статье об умышленном причинении тяжкого вреда здоровью, повлекшем по неосторожности смерть потерпевшего. В отношении подозреваемого избрали меру пресечения

в виде подписки о невыезде. Известно, что ранее он уже привлекался к уголовной ответственности за смертельную драку и незаконный оборот наркотиков в значительном размере.

Г. НИКОЛЬСКАЯ.

Сигареты вне закона

В Ломоносовском районе Ленобласти обнаружен склад для хранения незаконно произведённых сигарет.

Сотрудниками полиции и регионального управления ФСБ задержаны шестеро подозреваемых в незаконном производстве и сбыте сигарет, сообщила 10 апреля официальный представитель МВД России Ирина Волк. На пачки с табаком наклеивались поддельные акцизные марки.

Производство, по данным МВД России, размещалось в городе Тосно Ленобласти, на Лифляндской улице в Петербурге и в Калязинском районе Тверской области. Всего оперативниками обнаружено одиннадцать производственных линий, сырьё и упаковка. Склад размещался в деревне

Лаголово Ломоносовского района. «Всего из незаконного оборота полицейскими изъято свыше ста тонн табака, около миллиона пачек сигарет и более пятисот тысяч поддельных акцизных марок», – говорится в сообщении Ирины Волк. Главным следственным управлением

МВД России по Петербургу и Ленобласти возбуждено уголовное дело по части шестой статьи 327.1 уголовного кодекса – изготовление, сбыт и использование поддельных марок в крупном размере в составе организованной группы.

Г. АЛЕКСАНДРОВА.

КОРОТКО

СТРАШНЫЙ ГОСТЬ

Как сообщает АН «Оперативное прикрытие», 9 апреля в полночь в полицию Петродворцового района поступило сообщение от 35-летней местной жительницы.

Женщина рассказала, что у неё в гостях в Петергофе находилась компания знакомых, и один из мужчин совершил развратные действия в отношении её 12-летней дочери. Через 15 минут в адресе уже работала полиция. По «горячим следам» по подозрению

задержан 29-летний житель Петербурга. Решается вопрос о возбуждении уголовного дела.

УПАЛ МАЛЫШ

В посёлке Торики Красносельского района Петербурга на границе с Ломоносовским районом Ленобласти травмировался маленький мальчик.

Как сообщает АН «Оперативное прикрытие», мальчик 2,5 лет доставлен в детскую больницу №1 в Петербурге из квартиры в посёлке Торики

с переломом бедренной кости. Ребёнок помещён в реанимацию. Как выяснилось, он упал с гладильной доски.

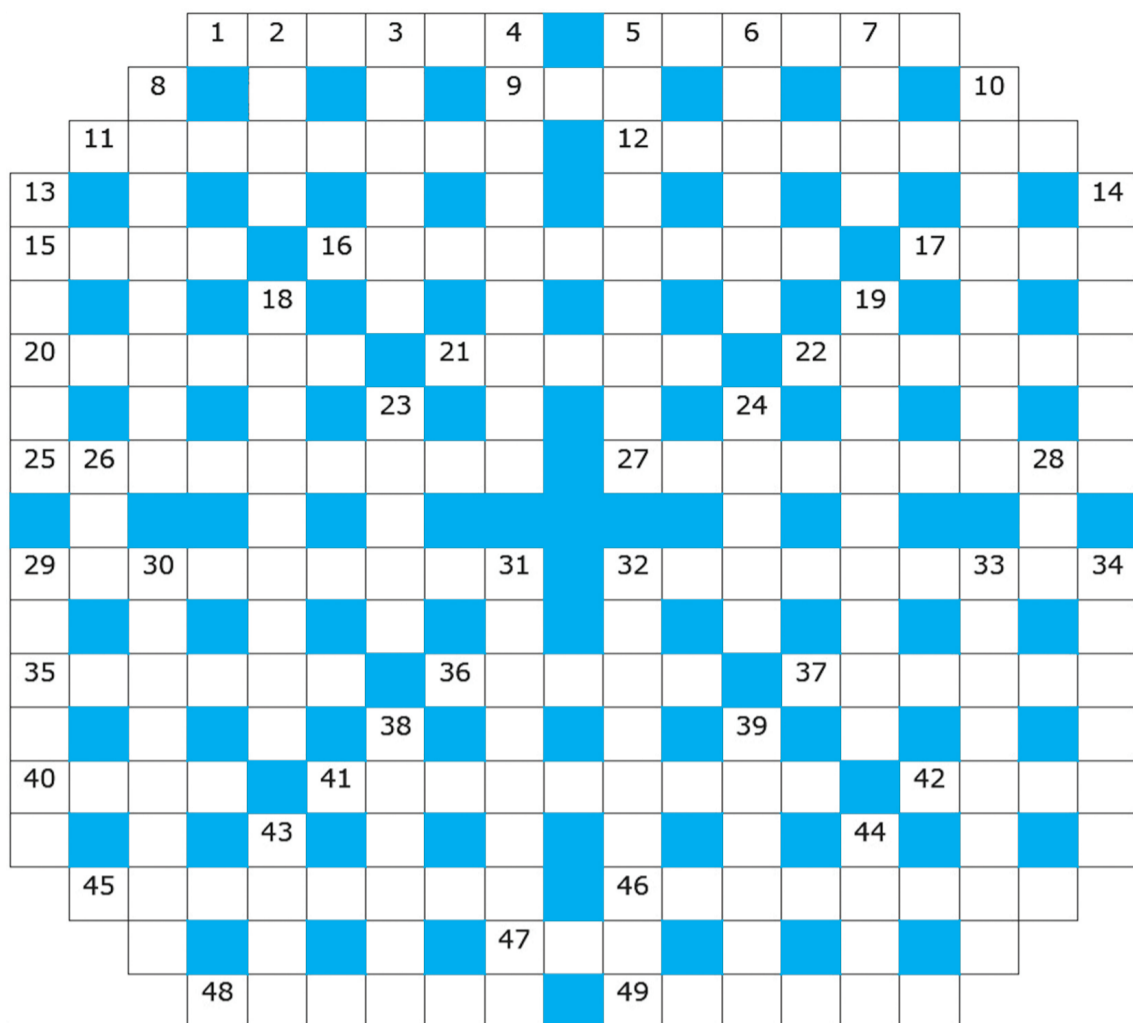
УГОН НА МИЛЛИОНЫ

В Ломоносовском районе Ленобласти угнан Mercedes-Benz стоимостью 6 000 000 рублей.

В ночь на 7 апреля в Ломоносовском районе угнали Mercedes-Benz стоимостью 6 000 000 рублей. Об этом сообщает ЛенТВ24 со ссылкой на правоохранительные орга-

ны. Мать 28-летнего владельца авто обнаружила пропажу утром. Она рассказала правоохранителям, что машину, предположительно, угнали в период с восьми вечера 6 апреля до шести утра 7 апреля. Полиция изъяла отпечатки пальцев, записи камер видеонаблюдения, установленных рядом с территорией, будут просмотрены. Уголовное дело возбуждено по факту кражи в особо крупном размере.

Г. САШИНА.



КРОССВОРД

По горизонтали: 1. Единица яркости. 5. Русский архитектор, представитель ампира. 9. Часть пьесы. 11. Непохожий на других, своеобразный человек. 12. Российский актёр («Красное и чёрное», «Пираты XX века»). 15. Японский архипелаг. 16. Обращение, призыв. 17. Отрезок эстафеты. 20. Посредник при за-

ключении сделок. 21. Лошадиный правитель. 22. Место, где торгуют книгами под открытым небом. 25. Горячий напиток из красного вина. 27. Историческая область во Франции. 29. Голландский живописец, автор картины «Возвращение блудного сына». 32. Древнескандинавское название архипелага Шпицберген. 35. Древнегреческий глиняный сосуд для воды. 36. Художественный стиль в одеж-

Ответы на кроссворд, опубликованный в № 14

По горизонтали: 1. Конус. 4. «Сезар». 7. Кварк. 10. Авдотья. 11. Квнтет. 12. Глава. 13. Колено. 14. Адыгея. 15.

Ганза. 17. Мотор. 19. Излом. 22. Букет. 23. Лядунка. 24. Айсберг. 25. Регул. 27. Непал. 30. Приам. 32. Верей. 33. Джатра. 34. Овидий. 36. Ордер. 38. Баталов. 39. Ин-

дивид. 40. Шакья. 41. Драка. 42. Аваль.

По вертикали: 1. Кларк. 2. Недолёт. 3. Сутенёр. 4. Стяг. 5. Заказник. 6. Рука. 7. Кунджи. 8. Автогол. 9. Кутья. 15. Губарев. 16. Атталя. 17. Милан. 18. Онуча. 20. Зобар. 21. Мугам. 26. Городьба. 28. Практик. 29. Лорелея. 30. Повадка. 31. Издёвка. 33. Дебош. 35. Йодль. 36. Овод. 37. Рила.

Лунный календарь

17 апреля, символ – трезубец, Луна в Рыбах. Сегодня возможен успех в деловой сфере. Не бойтесь перемен. Они способны вывести вас на новый уровень развития. Удачное время для самопознания и самообразования. Благоприятная пора для общения со второй половинкой. Но нежелательно назначать на этот период первое свидание или возобновлять прерванные отношения. Хотя в целом это позитивный день для общения, в социуме может наблюдаться неуравновешенность. Желательно контактировать только с близкими людьми при «устоявшихся» отношениях. Хороший день для общения. Рекомендуется уделить время близким и родным.

18 апреля, символ – лотос, Луна в Овне. Деятельный и энергичный день, когда превосходно удаются все насущные дела. Не упускайте возможность, проживите этот день в движении. Получите заряд бодрости на долгое время вперёд. В этот период можно начинать любые дела, связанные с жизненными сферами, — работой, домом, садом, личными отношениями. Очень вредно перенапряжение. По сравнению с первой половиной дня, вторая половина уже не так нервозна, после полудня чувства становятся более спокойными, а действия размеренными. В этот день надо старать-

ся быть в приподнятом настроении, выглядываясь внутрь себя, контролировать эмоции. Хорошо сажать все полезные растения и «сеять» добрые мысли.

19 апреля, символ – гидра, Луна в Овне. Один из самых спокойных и светлых дней. Хорошее настроение – залог удачного дня. Сохраняйте спокойствие и принимайте философски всё происходящее. С радостью делайте добрые дела, дарите внимание близким. Вечером можно устраивать романтическое свидание. По поведению любимого человека можно увидеть отражение своего отношения к нему. Постарайтесь правильно принять всё, что к вам придёт в этот день, — и хорошее, и плохое. Избегайте любой грубости, неактивности и хамства. Проявляйте как можно больше нежных чувств, дайте женщине почувствовать себя женственной, а мужчине – мужественным.

20 апреля, символ – светильник, Луна в Тельце. Сегодня самый опасный из всех сложных дней лунного месяца. Вероятны возрастание нервного напряжения, накапливание стресса, а также подавленное настроение, тревога, снижение общего тонуса. В целом обстановка способствует возникновению различных ссор, склок, разногласий,

де, архитектуре, прикладном искусстве, возникший в конце 18 века. 37. Французский писатель, автор исторического романа «Страстная неделя». 40. В некоторых мусульманских странах: старшина сельской общины. 41. Экстерьер человека. 42. Древнерусский князь, которого прозвали «Вещим». 45. Азербайджанский и российский эстрадный и оперный певец. 46. Жители одной из африканских стран. 47. Партия в теннисе. 48. Химический элемент. 49. Пристрастие к привычным путям и способам действия.

По вертикали: 2. Реактивная 3. Военный корабль. 4. Декоративное растение. 5. Единица измерения телесного угла. 6. Экс-чемпион мира по шахматам. 7. Водяной 8. Спаржевая капуста. 10. Работник сельского хозяйства. 13. Расстояние, пройденное автомобилем. 14. Область в Италии. 18. Древнеримская монета. 19. Средневековый испанский дворянин. 23. Плод зерновых злаков. 24. Старинное многоствольное орудие. 26. Старинная французская мера длины. 28. Старинный город в Бельгии. 29. Руководитель церковного хора. 30. Небольшое музыкально-поэтическое произведение. 31. Город в Краснодарском крае. 32. Прибор для измерения жизненной ёмкости легких. 33. Женское имя. 34. Роман Эмиля Золя. 38. Месяц года. 39. Человек, отвергающий веру в сверхъестественное. 43. Боковые наглазники для лошадей, не дающие возможности глядеть по сторонам. 44. Римский император.

ЭХ, ПОЕДИМ

ПАСТА СО СВИНЫМ ФАРШЕМ И ЧЕСНОКОМ

Тебе понадобится: для соуса: 300 г свиной вырезки, 1 морковь, 1 луковица, 3 зубчика чеснока, 30 мл растительного масла, 4 ст.л. томатной пасты, 1/2 стакана красного вина, молотый чёрный перец и соль по вкусу, 350 мл воды.

Для пасты: 200 г пасты, 8 г соли, 2 л воды. Приготовление. Свинину пропусти через мясорубку, овощи очисти и нарежь. Обжарь лук с морковью на масле 2 минуты, всыпь фарш и туши 10 минут. Добавь вино и томи до тех пор, пока оно не выпарится. Влей воду, смешанную с томатной пастой, и туши 30 минут под крышкой. Посоли, поперчи и всыпь измельчённый чеснок. Готовь соус на умеренном огне ещё 10 минут. Спагетти отвари в подсоленной воде согласно инструкции на упаковке. Выложи на тарелку и щедро приправь соусом болоньезе.

ПАСТА БОЛОНЬЕЗЕ КЛАССИЧЕСКАЯ

Тебе понадобится: для соуса: 300 г говяжьего фарша, 100 г моркови, 1 луковица, 2 ст.л. растительного масла, 100 г томатной пасты, 0,5 ч.л. молотого чёрного перца, 0,5 ч.л. соли, 100 мл красного вина, 400 мл воды.

Для пасты: 300 г спагетти, 1 ч.л. соли, 3 л воды. Приготовление. Измельчённые лук с морковью обжарь на масле до прозрачности лука. Всыпь фарш и туши 10 минут, разминая лопаткой крупные комочки. Влей вино и воду, смешанную с томатной пастой. Посоли, поперчи и томи 45 минут под крышкой. Пасту отвари в подсоленной воде до готовности, откинь на дуршлаг и выложи на тарелку. Сверху добавь горячий соус болоньезе.

скандалов, конфликтов, а также присутствию враждебности, гнева, злости, зависти и прочих отрицательных событий и эмоций. Лучше не устраивать свиданий с любимым человеком. Как бы ни были стабильны отношения, рекомендуется воздержаться в этот день от общения. Если обстановка накаляется, то самым разумным будет вовремя остановиться.

21 апреля, символ – рог изобилия, Луна в Тельце. День начинаний. Можно приступать к намеченным накануне важным делам. Вторая половина дня более благоприятна, растёт работоспособность. Возрастание энергии обостряет эмоциональную сферу. Требуется контроль за своими чувствами, что поможет в профилактике конфликтов и бурных вспышек эмоций. День благоприятен для первой встречи или свидания. Свидание сегодня лучше всего провести за ужином. Воздержитесь сегодня от проявления негативных эмоций в отношении других людей, а также от конфликтов, не будьте и сами провокаторами ссор. Энергии дня стимулируют аппетит.

22 апреля, символ – леопард, Луна в Близнецах. Энергетически день очень сильный, сегодня можно многое успеть. Всеми силами настройтесь на

позитив, чтобы события вашей жизни в ближайшее время получили хорошее развитие. Будьте активны, потраченная сегодня на нужное дело энергия вернётся сторицей. Выяснять отношения не рекомендуется. Активные энергии дня включают эмоциональную битву за лидерство. Целесообразно сдерживать агрессию и проявить дипломатичность и мягкость, оставаясь при своем мнении. Энергетика этого дня настолько велика, что слова обладают мощной силой, и любое злое слово может привести к возникновению неприятных ситуаций.

23 апреля, символ – древо познания добра и зла, Луна в Близнецах. Этот день несёт двойственный характер – позитивный и негативный одновременно, считается, что в нём заключено зло. День полон душевного спокойствия, когда легко идти на контакт. Сегодня хорошо заняться тихими домашними делами, спокойно отдохнуть в кругу семьи, погулять на природе. Для активного общения и выяснения отношений этот день неблагоприятен, наоборот, он хорош для прощения и себя, и других. Будет прекрасно, если сегодня вы посетите своих родственников, родителей. Лучше всего этот день провести в кругу семьи, близких вам людей.

Подготовил И.КАВЕРИН.

- по доходам местного бюджета муниципального образования Виллозское городское поселение за 1-й квартал 2023 года по кодам классификации доходов бюджетов согласно приложению 1;

- по расходам местного бюджета муниципального образования Виллозское городское поселение за 1-й квартал 2023 года по разделам и подразделам классификации расходов бюджетов согласно приложению 2;

- по источникам финансирования дефицита местного бюджета муниципального образования Виллозское городское поселение за 1-й квартал 2023 года по кодам классификации источников финансирования дефицитов бюджетов согласно приложению 3.

2. Настоящее решение вступает в силу с момента его опубликования (обнародования) в средствах массовой информации и на официальном сайте муниципального образования Виллозское городское поселение по электронному адресу: www.villozi-adm.ru Приложения размещены на официальном сайте Виллозского городского поселения: www.villozi-adm.ru в разделе решения.

Расходы на опубликование возложить на администрацию Виллозского городского поселения.

В.М.ИВАНОВ,

глава муниципального образования Виллозское городское поселение.

РЕШЕНИЕ СОВЕТА ДЕПУТАТОВ четвёртого созыва муниципального образования Виллозское городское поселение Ломоносовского муниципального района Ленинградской области от 7 апреля 2023 года № 18, г.п. Виллози, «О признании утратившим силу решения совета депутатов муниципального образования Виллозское сельское поселение Ломоносовского муниципального района Ленинградской области от 02.02.2011 года № 3 «Об утверждении положения «Об организации снабжения населения муниципального образования Виллозское сельское поселение твёрдым топливом»»

Рассмотрев проект, внесённый главой администрации Виллозского городского поселения в соответствии с федеральным законом от 06.10.2003 № 131-ФЗ «Об общих принципах организации местного самоуправления в Российской Федерации», уставом Виллозского городского поселения Ломоносовского муниципального района Ленинградской области, руководствуясь постановлением правительства Ленинградской области от 13.03.2018 № 78 «Об утверждении порядков предоставления мер социальной поддержки отдельным категориям граждан и признании утратившими силу отдельных постановлений правительства Ленинградской области», совет депутатов Виллозского городского поселения решил:

1. Признать утратившим силу решение совета депутатов муниципального образования Виллозское сельское поселение Ломоносовского муниципального района Ленинградской области от 02.02.2011 года № 3 «Об утверждении положения «Об организации снабжения населения муниципального образования Виллозское сельское поселение твёрдым топливом».

2. Настоящее решение вступает в силу с момента его опубликования (обнародования), размещения на официальном сайте муниципального образования Виллозское городское поселение по электронному адресу: www.villozi-adm.ru

Расходы на опубликование возложить на администрацию Виллозского городского поселения.

В.М.ИВАНОВ,

глава муниципального образования Виллозское городское поселение.

РЕШЕНИЕ СОВЕТА ДЕПУТАТОВ четвёртого созыва муниципального образования Виллозское городское поселение Ломоносовского муниципального района Ленинградской области от 7 апреля 2023 года № 10, г.п. Виллози, «О внесении изменений в решение совета депутатов Виллозского городского поселения Ломоносовского района от 30 ноября 2022 года № 53 «Об утверждении местного бюджета муниципального образования Виллозское городское поселение Ломоносовского муниципального района Ленинградской области на 2023 год и плановый период 2024 и 2025 годов»

Рассмотрев проект изменений, внесённых главой администрации Виллозского городского поселения, совет депутатов Виллозского городского поселения решил:

1. Внести в решение совета депутатов Виллозского городского поселения Ломоносовского района от 30 ноября 2022 года № 53 «Об утверждении местного бюджета муниципального образования Виллозское городское поселение Ломоносовского муниципального района Ленинградской области на 2023 год и плановый период 2024 и 2025 годов» следующие изменения:

Статью 1 изложить в следующей редакции:

1. Утвердить основные характеристики местного бюджета муниципального образования Виллозское городское поселение Ломоносовского муниципального района Ле-

нинградской области на 2023 год и плановый период 2024 и 2025 годов:

- прогнозируемый общий объём доходов местного бюджета муниципального образования Виллозское городское поселение Ломоносовского муниципального района Ленинградской области: на 2023 год в сумме 467182,0 тысячи рублей, на 2024 год в сумме 412346,2 тысячи рублей, на 2025 год в сумме 414698,5 тысячи рублей.

- общий объём расходов местного бюджета муниципального образования Виллозское городское поселение Ломоносовского муниципального района Ленинградской области: на 2023 год в сумме 623727,8 тысячи рублей; на 2024 год в сумме 437319,5 тысячи рублей, в том числе условно утверждённые расходы в сумме 10666,3 тысячи рублей; на 2025 год в сумме 405663,1 тысячи рублей, в том числе условно утверждённые расходы в сумме 19317,3 тысячи рублей.

- прогнозируемый дефицит (профицит) местного бюджета муниципального образования Виллозское городское поселение Ломоносовского муниципального района Ленинградской области: на 2023 год в сумме 156545,7 тысячи рублей, на 2024 год в сумме 24973,2 тысячи рублей, на 2025 год в сумме 9035,4 тысячи рублей (профицит).

2. Утвердить источники внутреннего финансирования дефицита местного бюджета муниципального образования Виллозское городское поселение Ломоносовского муниципального района Ленинградской области на 2023 год и плановый период 2024 и 2025 годов согласно приложению 1.

Статью 2 изложить в следующей редакции:

1. Утвердить в пределах общего объёма доходов местного бюджета муниципального образования Виллозское городское поселение Ломоносовского муниципального района Ленинградской области, установленного статьёй 1 настоящего решения, прогнозируемые поступления доходов на 2023 год и плановый период 2024 и 2025 годов согласно приложению 2.

2. Утвердить в пределах общего объёма доходов местного бюджета муниципального образования Виллозское городское поселение Ломоносовского муниципального района Ленинградской области, утверждённого статьёй 1 настоящего решения, безвозмездные поступления, согласно приложению 3: на 2023 год в сумме 77337,3 тысячи рублей, на 2024 год в сумме 7324,9 тысячи рублей, на 2025 год в сумме 7955,5 тысячи рублей.

Статью 5 изложить в следующей редакции:

1. Утвердить в пределах общего объёма расходов, установленного статьёй 1 настоящего решения, распределение бюджетных ассигнований по целевым статьям (муниципальным программам муниципального образования Виллозское городское поселение и непрограммным направлениям деятельности), группам и подгруппам видов расходов классификации расходов бюджетов, а также разделам и подразделам классификации расходов бюджетов на 2023 год и плановый период 2024 и 2025 годов согласно приложению 7.

2. Утвердить в пределах общего объёма расходов, утверждённого статьёй 1 настоящего решения, распределение бюджетных ассигнований по разделам, подразделам, целевым статьям (муниципальным программам муниципального образования Виллозское городское поселение и непрограммным направлениям деятельности), группам и подгруппам видов расходов классификации расходов бюджетов на 2023 год и плановый период 2024 и 2025 годов согласно приложению 8.

3. Утвердить ведомственную структуру расходов местного бюджета муниципального образования Виллозское городское поселение Ломоносовского муниципального района Ленинградской области на 2023 год и плановый период 2024 и 2025 годов согласно приложению 9.

Статью 6 изложить в следующей редакции:

1. Установить, что для расчёта должностных окладов работников муниципальных учреждений Виллозского городского поселения за календарный месяц с 1 января 2023 года применяется расчётная величина в размере 12000,00 рубль.

Статью 8 изложить в следующей редакции:

1. Предусмотреть в местном бюджете муниципального образования Виллозское городское поселение Ломоносовского муниципального района Ленинградской области субвенции из областного бюджета Ленинградской области:

1) на осуществление полномочий по первичному воинскому учёту на территориях, где отсутствуют военные комиссариаты: на 2023 год в сумме 314,6 тысячи рублей, на 2024 год в сумме 309,9 тысячи рублей,

Статью 10 изложить в следующей редакции:

Утвердить бюджетные инвестиции в форме капитальных вложений в объекты муниципальной собственности муниципального образования Виллозское городское поселение Ломоносовского муниципального района Ленинградской области согласно приложению 11.

2. Настоящее решение вступает в силу с момента его опубликования (обнародования) в средствах массовой информации и на официальном сайте муниципального

образования Виллозское городское поселение по электронному адресу: www.villozi-adm.ru Приложения размещены на официальном сайте Виллозского городского поселения www.villozi-adm.ru в разделе решения.

Расходы на опубликование возложить на администрацию Виллозского городского поселения.

В.М.ИВАНОВ,

глава муниципального образования Виллозское городское поселение.

РЕШЕНИЕ СОВЕТА ДЕПУТАТОВ четвёртого созыва муниципального образования Виллозское городское поселение Ломоносовского муниципального района Ленинградской области от 7 апреля 2023 года № 11, г.п. Виллози, «Об утверждении схемы многомандатных избирательных округов для проведения выборов депутатов совета депутатов муниципального образования Виллозское городское поселение Ломоносовского муниципального района Ленинградской области»

В соответствии с положениями статьи 18 федерального закона от 12.06.2002 №67-ФЗ «Об основных гарантиях избирательных прав и права на участие в референдуме граждан Российской Федерации», части 5 статьи 9 областного закона Ленинградской области от 15.03.2012 № 20-оз «О муниципальных выборах в Ленинградской области», руководствуясь уставом Виллозского городского поселения Ломоносовского муниципального района Ленинградской области и решением территориальной избирательной комиссии Ломоносовского муниципального района от 29 марта 2023 года № 4/7 «Об определении схемы многомандатных избирательных округов по выборам депутатов совета депутатов муниципального образования Виллозское городское поселение Ломоносовского муниципального района Ленинградской области», совет депутатов Виллозского городского поселения Ломоносовского муниципального района Ленинградской области решил:

1. Утвердить схему многомандатных избирательных округов для проведения выборов депутатов совета депутатов муниципального образования Виллозское городское поселение Ломоносовского муниципального района Ленинградской области согласно приложению №1 и её графическое изображение согласно приложению № 2.

2. Опубликовать (обнародовать) схему многомандатных избирательных округов для проведения выборов депутатов совета депутатов муниципального образования Виллозское городское поселение Ломоносовского муниципального района Ленинградской области, включая её графическое изображение в средствах массовой информации и на официальном сайте не позднее чем через пять дней после её утверждения.

3. Направить настоящее решение в территориальную избирательную комиссию Ломоносовского муниципального района Ленинградской области.

4. Настоящее решение вступает в силу с момента его опубликования (обнародования) в средствах массовой информации, на официальном сайте муниципального образования Виллозское городское поселение: www.villozi-adm.ru Расходы на опубликование возложить на администрацию Виллозского городского поселения.

В.М.ИВАНОВ,

глава муниципального образования Виллозское городское поселение.

УТВЕРЖДЕНО решением совета депутатов муниципального образования Виллозское городское поселение от 07 апреля 2023 № 11.

Приложение № 1.

Схема многомандатных избирательных округов для проведения выборов депутатов совета депутатов муниципального образования Виллозское городское поселение Ломоносовского муниципального района Ленинградской области

Количество избирателей в муниципальном образовании – 11313.

Количество многомандатных избирательных округов – 3.

Количество мандатов – 15.

СЕВЕРНЫЙ многомандатный избирательный округ № 1

Количество избирателей в округе – 3720.

Количество мандатов – 5.

Граница избирательного округа проходит от исходной точки, расположенной в северном углу земельного участка с кадастровым номером 47:14:0603001:41, идёт в юго-восточном направлении по границе земельного участка с кадастровым номером 47:14:0603001:41 и далее в общем восточном направлении по границе Виллозского городского поселения, совпадающей с границей между субъектами Ленинградской область и Санкт-Петербург, пересекает Красносельское (Таллинское шоссе), проходя по северным границам земельных участков 47:14:0603001:7002, 47:14:0603001:6995. Далее от северного угла участка с кадастровым номером 47:14:0603001:47/2 идёт на север 317 м по западной границе участка с кадастровым номером

47:14:0603001:47/1 до северного угла этого участка, затем поворачивает на юго-восток и идёт 1490 м в общем юго-восточном направлении, далее поворачивает на юго-запад и идёт 225 м до северной стороны Волхонского шоссе, пересекает Волхонское шоссе, далее идёт в северо-западном направлении 650 м до северо-восточного угла участка 47:14:0603001:4868 (ул. Современников), затем поворачивает на юго-запад и идёт в южном направлении 103 м по восточной стороне ул. Современников, доходит до западного угла участка 47:14:0603001:4873, поворачивает на запад и проходит по северной и восточной границе участка, занятого детским садом № 4 п. Новогорелово, от юго-восточного угла этого участка граница округа идёт 50 м до северо-западного угла участка 47:14:0603001:4863, занятого МКД по адресу: б-р Десантника Вадима Чугунова, д. 5, и идёт по западным границам участка 47:14:0603001:4863 и 47:14:0603001:4879, далее от юго-западного угла участка 47:14:0603001:4879, занятого МКД по адресу: б-р Десантника Вадима Чугунова, д. 7, идёт в юго-восточном направлении до западной стороны ул. Промышленная и далее по западной стороне этой улицы в юго-западном направлении 630 м, затем поворачивает на запад и идёт 730 м по южной границе п. Новогорелово до р. Дудергофка, далее идёт 860 м на север по оси р. Дудергофка вдоль западной границы п. Новогорелово, доходит до южной стороны участка 47:14:0604003:7, затем поворачивает на северо-запад и проходит 35 м до восточной стороны ул. Коммунаров, далее на северо-восток 470 м по восточной стороне ул. Коммунаров до южной стороны полосы отвода Койровской ветки железной дороги, далее в общем западном направлении 510 м по южной стороне полосы отвода Койровской ветки железной дороги до восточной стороны Таллинского шоссе и идёт на север 235 м по его восточной стороне, пересекает шоссе и поворачивает на юго-запад и идёт по западной стороне Таллинского шоссе 1748 м до юго-западного угла земельного участка с кадастровым номером 47:14:0000000:8214, поворачивает на запад 70 м до западной стороны Колхозной улицы, далее идёт по западной стороне Колхозной улицы в южном направлении 520 м, затем поворачивает на восток и идёт 200 м по южным границам земельных участков 47:14:0603001:103, 47:14:0603001:101 до восточной стороны полосы отвода этой железной дороги (кад. № 78:40:0000000:6317), поворачивает на север, идёт 2330 м по восточной стороне полосы отвода этой железной дороги до исходной точки, расположенной в северном углу земельного участка с кадастровым номером 47:14:0603001:41.

Избирательный округ включает в себя:

п. Новогорелово: ул. Современников, д. 3, д. 7, д. 9, д. 11/6, д. 13, д. 15, д. 17/2, д. 17, д. 19; бульвар Десантника Вадима Чугунова, д. 1, д. 3, д. 8, д. 10/6; ул. Промышленная, д. 8, д. 10, д. 10/4.

ЦЕНТРАЛЬНЫЙ многомандатный избирательный округ № 2

Количество избирателей в округе – 3838.

Количество мандатов – 5.

Границы избирательного округа проходят от исходной точки, расположенной в северо-западном углу земельного участка с кадастровым номером 47:14:0603001:4874 по северной границе земельного участка 47:14:0603001:4874 в юго-восточном направлении вдоль Волхонского шоссе 650 м, поворачивает на северо-восток и, пересекая Волхонское шоссе, идёт до юго-западного угла земельного участка 78:40:0008535:45, далее на юго-восток 160 м до оси Лиговского канала, затем по оси Лиговского канала в общем северо-восточном направлении 1990 м до пересечения Лиговского и Нагорного каналов, далее на восток 4180 м по оси Нагорного канала до юго-восточного угла земельного участка с кадастровым номером 47:14:0602001:43, затем поворачивает на юго-запад и идёт в общем юго-восточном направлении 1250 м по западной границе земельного участка с кадастровым номером 78:14:0007723:74, далее идёт 385 м на северо-запад по северной границе земельного участка с кадастровым номером 47:14:0602001:1024 (Южное кладбище) до северной точки этого участка и поворачивает на юг, огибая с западной стороны Южное кладбище (кад. № 47:14:0602001:1024) до северной стороны Волхонского шоссе, далее в юго-восточном направлении 735 м по северной стороне Волхонского шоссе, совпадающей с границей между субъектами Ленинградская область и Санкт-Петербург, поворачивает на юго-запад, пересекая Волхонское шоссе до его южной стороны, далее 3070 м на юго-восток по южной стороне полосы отвода Волхонского шоссе и южной границе земельного участка с кадастровым номером 78:14:0772303:3001, совпадающих с границами между субъектами Ленинградская область и Санкт-Петербург, до северо-восточной точки земельного участка с кадастровым номером 47:14:0653001:6 (СХПК «Цветы»), далее поворачивает на юг и идёт 1330 м по восточной границе этого участка, пересекает Рехоловское шоссе и идёт 800 м на запад по южной стороне Рехоловского шоссе до северного угла земельного участка 78:42:0018413:2, затем поворачивает на юг и идёт 1150 м по западной границе участка 78:42:1850401:2 до восточного угла СНТ «Малое Карлино», затем поворачивает

на юго-запад и идёт 1290 м вдоль восточных границ СНТ «Малое Карлино» и деревни Малое Карлино до Пушкинского шоссе, пересекает Пушкинское шоссе, поворачивает на юго-восток и идёт по южной стороне Пушкинского шоссе 535 м, далее поворачивает на юго-запад и идёт в общем юго-западном направлении 2510 м по границам земельных участков 47:14:0652001:26; 47:14:0652001:19; 47:14:0652001:45 (ООО «Нагорное»), затем 1080 м по восточной границе земельного участка 47:14:0601005:856, затем 760 м по западной границе земельного участка с кадастровым номером 78:42:0018413:1, далее 360 м по восточным границам земельных участков с кадастровыми номерами 47:14:0601005:7, 47:14:0601005:2 до южного угла земельного участка с кадастровым номером 47:14:0601005:2, далее огибает этот участок с юго-западной и северо-западной сторон до канавы у северной точки этого участка, затем граница поворачивает на северо-запад и идёт по канаве 750 м до полевой дороги с кадастровым номером 47:14:0000000:40242 у южного угла земельного участка с кадастровым номером 47:14:0601005:851, далее поворачивает на северо-запад и идёт по южной границе участка 47:14:0601005:851 до территории министерства обороны (в/городок 8), далее поворачивает на запад и идёт в общем западном направлении 3600 м вдоль южных границ территории министерства обороны (в/г 8, з/у 47:14:0000000:39778), территории СНТ «Орбита», СНТ «Согласие-1», «СНТ Надежда ВАТТ», затем поворачивает на север и идёт в общем северном направлении 1900 м вдоль западных границ СНТ «Надежда ВАТТ», СНТ «Здоровье-3», СНТ «Николаевское» до полосы отвода автомобильная дорога общего пользования «Подъезд к Красносельскому району от автодороги Санкт-Петербург – Псков», пересекает автомобильную дорогу, доходит до южной границы территории СНТ «Красногорское», поворачивает на восток 200 м, затем поворачивает на север и идёт вдоль восточной 1500 м и северной 715 м границ СНТ «Красногорское» до северного угла участка 47:14:0602004:143, затем идёт на север 1110 м по восточной границе кадастрового квартала 47:14:0623001, далее на запад 1350 м вдоль северной границы кадастрового квартала 47:14:0623001 до границы территории промзоны «Скачки», затем поворачивает на северо-запад и идёт по восточной и северной границе земельного участка с кадастровым номером 47:14:0602005:30 (промзона Скачки), далее на север 665 м по восточной границе земельного участка с кадастровым номером 47:14:0000000:40823 до границы Виллозского городского поселения, совпадающей с границей между субъектами Ленинградская область и Санкт-Петербург, далее на восток 680 м и северо-восток 1320 м по южной и восточной границе газопровода Кохтла-Ярве – Санкт-Петербург до северной стороны ул. Заречная, далее на северо-запад 480 м по северной стороне ул. Заречная, далее на север по восточной стороне Заречной улицы, исключая из границ участка жилые дома Санкт-Петербурга с № 2 по № 16 и детский сад № 59 до пересечения с Лиговским каналом, далее по восточной стороне участка гаражного кооператива доходит до южной границы п. Новогорелово, далее идёт вдоль западной стороны ул. Промышленная 635 м до северной стороны б-ра Десантника Вадима Чугунова, поворачивает на северо-запад и идёт 140 м до западного угла участка 47:14:0603001:4879, затем идёт в северном направлении по западным границам участков 47:14:0603001:4879 и 47:14:0603001:4863, от северо-западного угла участка 47:14:0603001:4863 граница идёт на северо-запад до юго-восточного угла участка, занятого детским садом № 4 п. Новогорелово, затем по его восточной и северной стороне в западном направлении до восточной стороны ул. Современников, поворачивает на север и идёт 103 м до исходной точки, расположенной в северо-западном углу земельного участка с кадастровым номером 47:14:0603001:4874.

Избирательный округ включает в себя:

п. Новогорелово: ул. Современников, д. 1, ул. Промышленная, д. 2, Бульвар десантника Вадима Чугунова, д. 5, д. 7, тер. Южная часть промзоны Горелово, в/часть Волхонское шоссе, д. 4, тер. СНТ Трансмаш, тер. СНТ Предпортовец, тер. СНТ Предпортовец-2, ПСК Предпортовец, тер. СНТ Дружба, тер. ОНТ Урожай, тер. ООЗ Свой Дом, тер. Сосновка, СНТ Здоровье-3, СНТ Надежда ВАТТ, СНТ Николаевское, СНТ Орбита, СНТ Согласие-1, в/городок 8, дер. Малое Карлино, в/городок 202, СНТ «Малое Карлино», СНТ «Нагорный», СНТ «Электронмаш», СНТ «Орбита-3», СНТ «Самсон».

ЮЖНЫЙ многомандатный избирательный округ № 3

Количество избирателей в округе – 3755.

Количество мандатов – 5.

Границы избирательного округа проходят от исходной точки, расположенной в северо-западном углу земельного участка минобороны с кадастровым номером 47:14:0000000:40823 у железной дороги и идёт на восток 730 м вдоль северной границы этого участка, затем поворачивает на юг и идёт 665 м до юго-западного угла земельного участка с кадастровым номером 47:14:0626001:61, затем идёт на восток 680 м и юго-восток 600 м по границе

земельного участка с кадастровым номером 47:14:0602005:30 (промзона Скачки), затем поворачивает на восток идёт 1350 м, затем на юг 1110 м по границе кадастрового квартала 47:14:0623001 до северного угла участка 47:14:0602004:143, потом поворачивает и идёт вдоль северной 715 м и восточной 1500 м границ СНТ «Красногорское», затем в западном направлении 200 м до створа западной границы СНТ «Николаевское» (кадастровый квартал 47:14:0644005), потом поворачивает на юг и идёт в южном направлении, пересекая автодорогу «Подъезд к Красносельскому району от автодороги Санкт-Петербург – Псков», затем поворачивает на юг и идёт в общем южном направлении 1900 м вдоль западных границ СНТ «Николаевское», СНТ «Здоровье-3», СНТ «Надежда ВАТТ», далее поворачивает на юго-восток и идёт в общем юго-восточном направлении 3600 м вдоль южных границ СНТ «Орбита», СНТ «Надежда ВАТТ», СНТ «Согласие-1», СНТ «Орбита», территории министерства обороны (в/г 8) до канавы по границе земельных участков с кадастровыми номерами 47:14:0601005:851 и 47:14:0601005:872, затем идёт на юго-восток по этой канаве 1800 м до северо-западной границы земельного участка с кадастровым номером 47:14:0601005:2 и идёт на юго-запад 150 м вдоль северо-западной границы земельного участка с кадастровым номером 47:14:0601005:2, затем граница поворачивает на юго-восток и идёт 670 м, далее поворачивает на юго-запад и идёт 418 м по границе земельного участка с кадастровым номером 47:14:0601005:857, затем поворачивает на юго-восток и идёт 483 м до границы земельного участка с кадастровым номером 78:42:0018407:38, далее 816 м по границе этого участка, участок 78:42:0018407:36, 78:42:0018407:27, далее идёт 1050 м по западной границе СНТ «Дони» г. Санкт-Петербург, затем 1010 м по западной и северной границе СТ «Дони» Гатчинского района Ленинградской области, далее 800 м в западном направлении по границе лесного массива до Таицкого водовода (канавы), идёт вдоль него на юго-запад 183 м, поворачивает на северо-запад и идёт 1915 м вдоль канавы с южной стороны от ЛЭП ВЛ 330 кВ Ленинградская АЭС-Восточная, далее граница на север 217 м, затем 1250 м на северо-запад вдоль закустаренного массива и вдоль канавы, далее на юго-запад по канаве 1100 м до ЛЭП ВЛ 330 кВ Ленинградская АЭС-Восточная, затем на северо-запад 440 м до автомобильной дороги общего пользования «Подъезд к дер. Ретселя от автодороги Красное Село – Гатчина» оставляя с левой стороны массив ИЖС г.п. Тайцы, поворачивает на запад и идёт с южной стороны полосы отвода автомобильной дороги общего пользования «Подъезд к дер. Ретселя от автодороги Красное Село – Гатчина» по границе Виллозского городского поселения, совпадающей с границей Ломоносовского муниципального района, до полосы отвода автомобильной дороги общего пользования «Красное Село – Гатчина – Павловск», далее в западном направлении пересекает автомобильную дорогу общего пользования «Красное Село – Гатчина – Павловск», далее идёт 200 м в западном направлении до земельного участка железной дороги Гатчина – Балтийская, пересекает железнодорожные пути и далее в западном направлении 1080 м идёт по границе Виллозского городского поселения, совпадающей с границей Ломоносовского муниципального района, до юго-восточной границы деревни Саксолово, далее по южной границе дер. Саксолово 415 м, далее в юго-западном направлении 700 м вдоль южной границы земельного участка с кадастровым номером 47:14:0601005:28 по границе Виллозского городского поселения, совпадающей с границей между Ломоносовским и Гатчинским муниципальными районами, далее на юго-восток 110 м по южной границе земельного участка с кадастровым номером 47:14:0601005:949, далее 1200 м в восточном направлении вдоль южных границ земельных участков с кадастровыми номерами 47:14:0601005:948 и 47:14:0601005:1508 по границе Виллозского городского поселения, совпадающей с границей между Ломоносовским и Гатчинским муниципальными районами, далее 730 м на юг по восточной границе земельного участка с кадастровым номером 47:23:0234001:151 до автомобильной дороги общего пользования «Спецподъезд» с кадастровым номером 47:00:0000000:1652, пересекает автомобильную дорогу, далее в южном направлении 70 м по восточным границам земельных участков с кадастровыми номерами 47:14:0601001:1353 и 47:14:0601001:1354, далее поворачивает на запад, и идёт 1370 м вдоль южных границ участков для дачного строительства по границе Виллозского городского поселения, совпадающей с границей между Ломоносовским и Гатчинским муниципальными районами, до северо-восточного угла земельного участка с кадастровым номером 47:14:0601001:28, далее поворачивает на юг и идёт 920 м до юго-восточного угла земельного участка с кадастровым номером 47:14:0601001:614, далее поворачивает на запад и идёт 310 м до северо-восточного угла земельного участка с кадастровым номером 47:14:0601001:19, далее поворачивает на юг и идёт в южном направлении 940 м до юго-восточного угла земельного участка с кадастровым номером 47:14:0601001:20, далее поворачивает

на запад и идёт 675 м до юго-западного угла земельного участка с кадастровым номером 47:14:0601001:40, затем поворачивает на северо-запад и идёт 2760 м до северо-западного угла земельного участка с кадастровым номером 47:14:0601001:121, и далее 20 м в северо-западном направлении до границы между Виллозским городским поселением и Лаголовским сельским поселением, затем поворачивает на восток и идёт 1180 м по границе между Виллозским городским поселением до северо-западной точки границы деревни Аропаккузи, далее 210 м по северной границе деревни Аропаккузи, далее идёт в северо-западном направлении 805 м по западной границе земельного участка под автомобильной дорогой общего пользования «Спешподъезд» (кадастровый номер участка 47:14:0000000:39189/3), затем поворачивает на восток пересекая земельный участок под дорогой и автомобильную дорогу общего пользования «Спешподъезд» по границе между Виллозским городским поселением и Лаголовским сельским поселением, далее 5,4 км в северо-восточном направлении по границе между Виллозским городским поселением и Лаголовским сельским поселением от западного угла земельного участка с кадастровым номером 47:14:0601006:17 до северо-восточной точки земельного участка с кадастровым номером 47:14:0601006:251, далее поворачивает на юго-восток и идёт 1550 м по западной границе полосы отвода автомобильной дороги общего пользования «Гатчинское шоссе от дома № 17, литера А по Гатчинскому шоссе до границы Санкт-Петербурга», совпадающей с границей между субъектами Ленинградская область и Санкт-Петербург, далее поворачивает на восток и идёт в восточном направлении 19 м до северо-западного угла земельного участка с кадастровым номером 47:14:0000000:40413 (полоса отвода автомобильная дорога общего пользования регионального значения «Красное Село – Гатчина – Павловск»), затем поворачивает на северо-запад и идёт 10 метров по границе Виллозского городского поселения совпадающей с границей между субъектами Ленинградская область и Санкт-Петербург, далее поворачивает на восток и идёт в общем восточном направлении по северо-восточной границе городского посёлка Виллози, совпадающей с границей между субъектами Ленинградская область и Санкт-Петербург, до восточной границы земельного участка железной дороги «Санкт-Петербург, город Красное Село, участок ж/д «ручей-граница Санкт-Петербурга», 28 км, (от 28 км 180 м до 29 км 380 м)» (кадастровый номер 78:40:0009067:4), далее поворачивает на юго-запад и идёт 250 м по восточ-

ной границе участка железной дороги, совпадающей с границей между субъектами Ленинградская область и Санкт-Петербург, затем поворачивает на юго-восток, пересекает железнодорожный путь по южной границе участка с кадастровым номером 78:40:0009067:4 до северной точки границы деревни Кавелахта, затем поворачивает на юг и идёт 220 м по местному проезду, далее на запад 115 м, затем на юг 115 м, вдоль западной границы земельного участка дер. Кавелахта ул. Смаглия, д. 20, далее на восток 310 м по южной стороне улицы Смаглия, затем 115 м в юго-западном направлении по западной стороне диагонального проезда, далее на восток 145 м по северной стороне улицы дер. Кавелахта до восточной стороны проспекта Двадцать Пятого Октября населённого пункта Дудергоф, далее на юг 170 м по восточной стороне проспекта Двадцать Пятого Октября и далее в общем северо-восточном направлении по границе населённого пункта Дудергоф до южной стороны ул. Советской, далее на восток 130 м по южной стороне Советской улицы до границы земельного участка дер. Пикколово, д. 11(кад. № 47:14:0610007:22), далее на северо-запад 670 м по восточной стороне Большой Горской улицы, далее по границе СНТ «Можайское» в общем северном направлении 90 м, общем западном направлении 600 м, в общем северо-западном направлении 160 м, далее на север 70 м вдоль по восточной границе земельного участка с кадастровым номером 78:40:0009107:9, далее в общем юго-западном направлении 50 м по северной и части западной границы этого земельного участка, далее 70 м на юго-запад и на юг по северной и западной границам земельного участка с кадастровым номером 78:40:0009107:1051 до юго-западного угла этого земельного участка, далее на юго-запад 60 м по створу, северной границе земельного участка с кадастровым номером 78:40:0009107:1001 по восточной стороне полосы отвода проспекта Двадцать Пятого Октября, далее в общем северо-западном направлении 530 м по восточной стороне полосы отвода проспекта Двадцать Пятого Октября, до юго-восточного угла земельного участка железной дороги Гатчина – Балтийская с кадастровым номером 78:40:0009038:3, далее в общем северо-западном направлении 720 м по восточной границе этого земельного участка, затем поворачивает на восток и идёт 70 м до юго-восточного угла земельного участка г. Красное Село, ул. Лагерная, д. 5, лит. А (кад. № 78:40:0009105:2), затем огибает этот участок с восточной (75м) и северной сторон до границы участка железной дороги Гатчина – Балтийская с кадастровым номером 78:40:0009038:3, далее в северном




направлении 65 м до южной стороны Лагерной улицы, далее на восток 170 м по южной стороне Лагерной улицы, далее на север 560 м по западной границе СНТ «Ветеран», далее в общем северном направлении 730 м по западной границе СНТ «Маша» до южной стороны автомобильной дороги «Подъезд к в/ч КС-5», поворачивает на северо-запад и идёт по южной стороне автомобильной дороги «Подъезд к в/ч КС-5» 850 м до полосы «Подъезд к Красносельскому району от автодороги Санкт-Петербург-Псков», пересекает эту автодорогу, поворачивает на север и идёт в общем северо-восточном направлении 320 м по северо-западной границе автодороги до юго-восточного угла земельного участка под коллективную автостоянку с кадастровым номером 78:40:0009101:1107, затем поворачивает на север и идёт 390 м по восточной границе этого земельного участка до южной границы земельного участка с кадастровым номером 78:40:0009101:1325, далее идёт 20 м по южной и 155 м по восточной границе данного участка, затем 200 м северо-западном направлении и 135 м в северном направлении по южной и части западной границы земельного участка с кадастровым номером 47:14:0000000:40596, далее в западном направлении 60 м до границы земельного участка железной дороги Гатчина – Балтийская с кадастровым номером 78:40:0009002:46, далее 2800 м по восточной стороне этого участка до створа восточной границы земельного участка железной дороги Гатчина – Балтийская с кадастровым номером 78:40:0008611:15, далее на север 50 м по восточной границе этого земельного участка, до исходной точки, расположенной в северо-западном углу земельного участка мин-обороны с кадастровым номером 47:14:0000000:40823 у железной дороги.

Избирательный округ включает в себя:

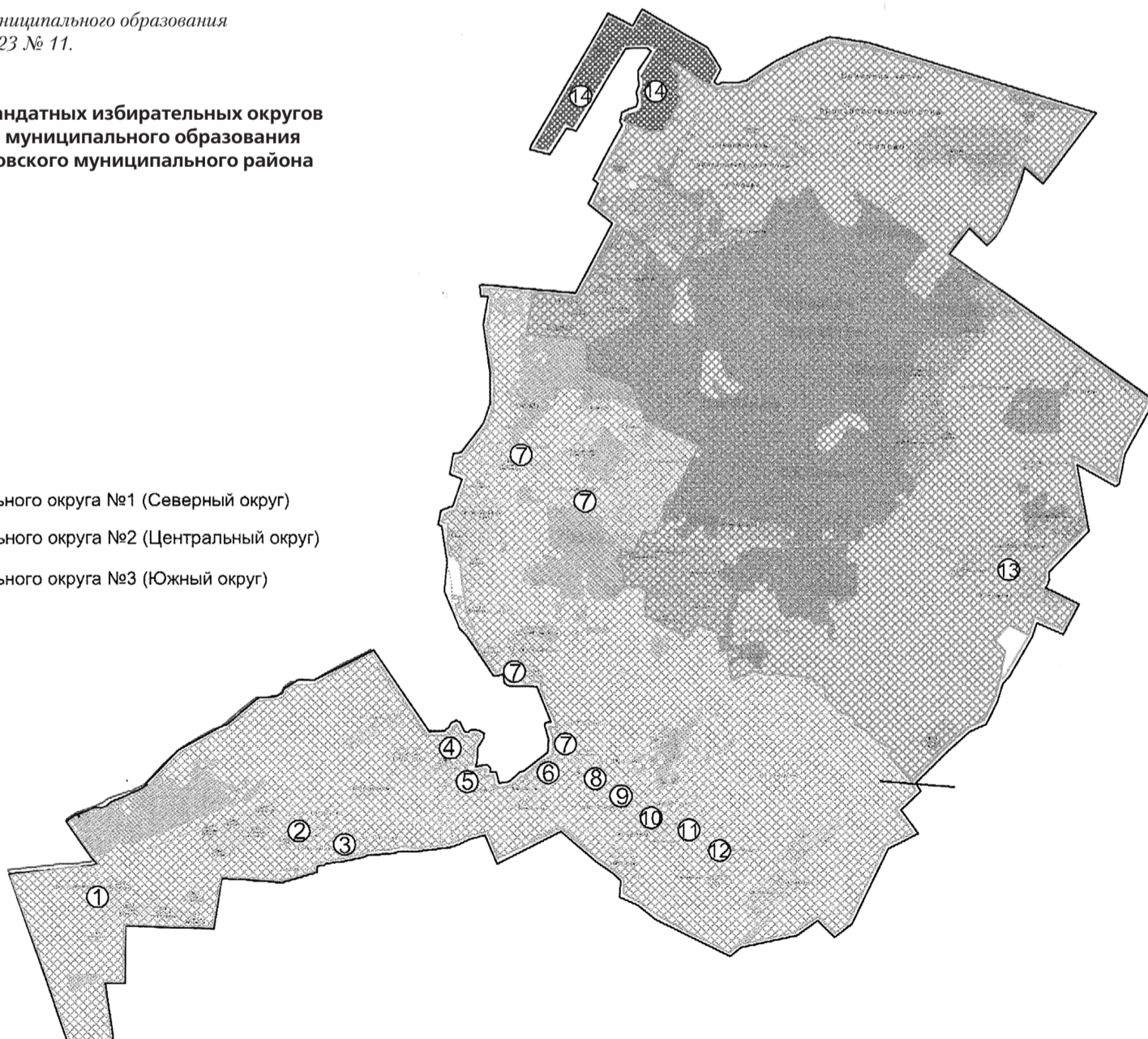
дер. Аропаккузи, г.п. Виллози, дер. Рассколово, дер. Саксолово, ДНП «Аропаккузи», ДНП «Дудергоф», ДНП «Лесная Привилегия», ДНП «Усадьба Можайское», СНТ «Зенит», у дер. Аропаккузи, дер. Вариксолово, в/городок 5, ДНП «Можайское», ДНТ «Новый Дудергоф», ДНП «Содружество», ЗАО «Можайское», ТСН «Счастливы», СНТ «Можайское», дер. Кавелахта, дер. Карвала, дер. Мурилово, дер. Мюреля, дер. Перекуля, дер. Пикколово, дер. Ретселя, тер. СНТ «Ветеран», тер. СНТ «Вариксолово», тер. СНТ «Маша», тер. СНТ «Пчелка-Виллози», СНТ «Красногорское», СНТ «Надежда» ВМА им. Кирова, «Офицерское село», ЖК «Булльупе», ТИЗ «Родничок», АО «Корпус», АОЗТ «Стройлес»; тер. Ассоциация «Инициатива».

УТВЕРЖДЕНО решением совета депутатов муниципального образования Виллозское городское поселение от 07 апреля 2023 № 11. Приложение № 2.

Графическое изображение схемы многомандатных избирательных округов для проведения выборов совета депутатов муниципального образования Виллозское городское поселение Ломоносовского муниципального района Ленинградской области

-  - границы многомандатного избирательного округа №1 (Северный округ)
-  - границы многомандатного избирательного округа №2 (Центральный округ)
-  - границы многомандатного избирательного округа №3 (Южный округ)

- ① - д.Аропаккузи
- ② - д.Рассколово
- ③ - д.Саксолово
- ④ - г.п.Виллози
- ⑤ - д.Кавелахта
- ⑥ - д.Вариксолово
- ⑦ - д.Пикколово
- ⑧ - д.Мурилово
- ⑨ - д.Перекуля
- ⑩ - д.Карвала
- ⑪ - д.Ретселя
- ⑫ - д.Мюреля
- ⑬ - д.Малое Карлино
- ⑭ - п.Новогорелово



ЕДИНАЯ КАРТА ПЕТЕРБУРЖЦА: ТРОЙНАЯ ВЫГОДА

Проект ЕКП действует в Санкт-Петербурге с 2019 года, и месяц от месяца интерес жителей города к продукту растёт. Это закономерно, поскольку все участники проекта – а это банк-эмитент, выпускающий пластиковую карту, национальная платёжная система «Мир» и городская администрация – привнесли в него свои лучшие сервисы и предложения, наиболее интересные для горожан.

Газпромбанк – один из четырёх банков, выпускающих ЕКП. Карточные продукты Газпромбанка неоднократно признавались лучшими профессиональным банковским сообществом. Для проекта ЕКП банк предлагает свои самые интересные и выгодные для клиентов опции:

- * Бесплатное обслуживание без всяких условий
- * 2 программы лояльности на выбор: «Понятный кешбэк» (кешбэк 1,5% рублями на все покупки), «Умный кешбэк» (кешбэк до 10% рублями в категории максимальных трат за месяц и 1% – на остальные покупки)
- * Бесплатное снятие наличных в любых банкоматах
- * Переводы без комиссии на карты других банков по номеру телефона через систему быстрых платежей – до 100 000,00 р. в месяц

Преимущества от платёжной системы «Мир»:

- * Оплата покупок телефоном через приложение Mir Pay (если, конечно, это позволяет модель телефона);
- * Кешбэк до 20% от партнёров платёжной системы, в том числе при оплате услуг ЖКХ и за туристические путёвки.

Скидки и сервисы ЕКП:

- * Скидка на оплату проезда на городском транспорте. Стоимость проезда в метро – 47 рублей при оплате как физической картой, так и токенизированной (добавленной в мобильное приложение бесконтактной оплаты), в автобусах – 40 рублей при оплате токенизированной картой и 42 рубля при оплате физической картой (с 1 апреля – также в трамваях и троллейбусах);
- * Кешбэк 10% при пополнении счёта карты школьного питания при помощи ЕКП (но не более 500 рублей в месяц).

* Скидки и бонусы у партнёров ЕКП. Перечень партнёров размещён на портале Единой карты петербуржца. Для получения скидки или бонуса перед оплатой покупки или услуги необходимо предъявить Единую карту петербуржца.

* Магазин поощрений (возможность обменивать заработанные баллы на поощрения от партнёров;

* «Городской диалог» - сервис для опросов по социально значимым темам. За каждый пройденный опрос начисляется 20 баллов. Накопленные баллы можно использовать в «Магазине поощрений». Доступен авторизованным пользователям.

Перечень преимуществ ЕКП может увеличиться, если сделать карту ЕКП зарплатной картой Газпромбанка. Это можно сделать через своего работодателя либо в рамках зарплатного проекта организации, либо в качестве индивидуального зарплатного проекта.

При оформлении Индивидуального Зарплатного Проекта вы получаете:

- * +0,2% по вкладам,
- * +0,3% по накопительному счёту,
- * -1,6% по кредитным продуктам.

При оформлении зарплатного проекта организации:

- * снятие наличных без комиссии до 400 тыс. в сутки в любых банкоматах
- * **Бесплатное** предоставление услуги «Мобильное информирование»
- * Оплата ЖКУ **без комиссии**

* Пополнение карты другого банка с ЗП карты Банка ГПБ (АО) через приложение стороннего Банка **без комиссии**

* Пополнение ЗП карты Банка ГПБ (АО) с карт других банков **без комиссии**

* Переводы по реквизитам в мобильном приложении и интернет-банке **без комиссии**

Чтобы получить зарплату на карту Газпромбанка, необходимо подать соответствующее заявление в бухгалтерию вашей организации. Дебетовую карту ЕКП можно оформить в любом отделении Газпромбанка. В Санкт-Петербурге таких офисов 25, выбрать удобный можно на сайте банка www.gazprombank.ru

Офис Газпромбанка находится по адресу: Петергоф, Санкт-Петербургский пр., д. 25.

ИЗВЕЩЕНИЕ

Администрация муниципального образования Ропшинское сельское поселение МО Ломоносовский муниципальный район Ленинградской области информирует в соответствии со статьёй 39.18 земельного кодекса Российской Федерации о возможном предоставлении в собственность земельного участка:

- площадь 1460 кв. м, вид разрешённого использования: индивидуальное жилищное строительство, категория земель: земли населённых пунктов, кадастровый номер 47:14:1311014:222, адрес: Российская Федерация, Ленинградская область, Ломоносовский муниципальный район, Ропшинское сельское поселение, д. Яльгелево, бульвар Культуры, з/у 1А.

Граждане, заинтересованные в предоставлении им указанного земельного участка, имеют право подать заявление о намерении участвовать в аукционе на право заключения договора купли-продажи земельного участка в течение 30 (тридцати) дней со дня опубликования настоящего извещения.

Адрес подачи заявлений о намерении участвовать в аукционе на право заключения договора купли-продажи вышеуказанного земельного участка:

- 188514, Ленинградская область, Ломоносовский район, пос. Ропша, Стрельнинское шоссе, дом 9А, по будням (кроме праздничных дней) с 10.00 до 17.00, перерыв с 13.00 до 14.00.

Обращаем Ваше внимание, что в связи с неблагоприятной эпидемиологической обстановкой в Ленинградской области расписание приёмных дней может меняться, в связи с чем рекомендуем узнавать актуальную информацию о часах приёма по тел.

8(813)7672224, Email: torgi-ropsha@yandex.ru

Заявления о намерении участвовать в аукционе на право заключения договора купли-продажи такого земельного участка подаются или направляются в адрес администрации муниципального образования Ропшинское сельское поселение Ломоносовского муниципального района Ленинградской области гражданином по его выбору – лично или посредством почтовой связи на бумажном носителе либо в форме электронных документов с использованием информационно-телекоммуникационной сети интернет.

При обращении с использованием электронных документов такие документы подписываются электронной подписью заявителя, допускаемой в соответствии с требованиями постановления правительства Российской Федерации от 25.06.2012 № 634 «О видах электронной подписи, использование которых допускается при обращении за получением государственных и муниципальных услуг».

В заявлении необходимо указывать реквизиты паспортных данных заявителя, его номер телефона для связи, сообщение о намерении участвовать в аукционе на право заключения договора купли-продажи земельного участка, реквизиты издания, опубликовавшего настоящее извещение.

Дата окончания приёма заявлений: **14.05.2023** года включительно.

Извещение размещено на официальном сайте Российской Федерации в информационно-телекоммуникационной сети интернет: <http://www.torgi.gov.ru/>.

Кадастровая съёмка

Ломоносовский район и вся Ленинградская область

- Оформление земли в собственность
- Раздел и объединение земельных участков
- Вынос границ земельного участка в натуру
- Постановка на кадастровый учёт
- Страхование недвижимости
- Технические планы
- Оформление земель общего пользования

Т. +7-812-670-36-26, +7-981-154-76-71, +7-921-928-41-92.

www.mirocs.ru
mirocs_info@mail.ru
Адрес: Санкт-Петербург, г. Красное Село, пр. Ленина, д. 77а, офис 106 (здание «Мостоотряд»).



В4В 8 (812) 423-48-62
8 (921) 337-25-20
www.b4b.spb.ru

Лучшее для бизнеса
БУХГАЛТЕРСКИЕ И ЮРИДИЧЕСКИЕ УСЛУГИ

- Консультирование по системам и вопросам налогообложения, в том числе онлайн
- Комплексное бухгалтерское и юридическое обслуживание
- Любая отчетность, декларации
- 3-НДФЛ - налоговые вычеты для физ.лиц
- Внешнеэкономическая деятельность
- Регистрация ООО, ИП
- Составление договоров
- Электронные торги

Время работы пн-пт с 10:00 до 18:30

КУПЛЮ СТАРИННЫЕ: иконы и картины от 60 тыс. руб., книги до 1940 года, статуэтки, знаки, самовары, колокольчики. Тел. 8-920-075-40-40.

ПРОДАМ ШУБЫ ЖЕНСКИЕ: (очень дешево), размеры от 48 до 56 (чёрный каракуль, серый и чёрный козлик, цигейка). Тел. 8-911-158-34-54.